

Locatieprofielen evenementen 2020

Gemeente 's-Hertogenbosch



Inhoudsopgave

1. Tramkade
2. Parade
3. Pettelaarse Schans
4. Markt
5. Karrenstraat
6. Korenbrugstraat
7. Hooge Steenweg
8. Pensmarkt
9. De Driesprong Rosmalen
10. Kerkstraat en Kerkplein
11. Gildeplein Rosmalen
12. Groote Wielenplas Rosmalen
13. Kerkplein Nuland
14. Prins Bernardplein Nuland
15. De Rekken Vinkel
16. Stadsstrand De Witte Sieb



's-Hertogenbosch

Locatieprofiel

Tramkade 's-Hertogenbosch



's-Hertogenbosch

De Tramkade

- Locatie Tramkade 's-Hertogenbosch
- Het terrein ligt ingesloten tussen de Veemarktweg, de Boschdijkstraat, de Tramkade, de Buitendijkstraat en rivier De Dieze.
- Terrein zelf (inclusief gebouwen) is ca. 17.000 m² groot.
- Toegang tot het terrein verloopt vanaf de Boschdijkstraat via een (dubbel) hek van ca. 10 meter breed. Het gehele terrein is verhard, maar verloopt ongelijkmatig.
- Op enkele honderden meters (aan de overkant van de Dieze) liggen het hoofdbureau van politie en, iets verder, de brandweerkazerne & ambulancepost.



Soort evenementen

- Oud fabrieksterrein met een industrieel karakter.
- Zeer geschikt voor middelgrote evenementen met een maximum van 2500 bezoekers.
- Geschikt voor 'SH evenementen (cultuur, data en gastvrijheid).
- Geschikt voor muzikale en dance evenementen.

De Tramkade

- Maximaal aantal bezoekers: 2500.
- Dichtstbijzijnde woningen: Boschdijkstraat

Geluid

- Geen muziek tijdens op- en afbouw.
- Geluidsrichting richting het zuiden (wijk 't Zand) is niet toegestaan.

De Tramkade

Beheersmatige aspecten:

- Afstemming met coördinator van het terrein en omliggende bedrijven is nodig (o.a. een aantal MKB bedrijven, Kwikfit en Strukton Rail).
- Afstemming met de horeca op de Tramkade is noodzakelijk.
- Er moet een bewonersbrief verstuurd worden naar de omgeving. Vooraf moet de conceptbrief overlegd worden met de eventencoördinatoren van de gemeente 's-Hertogenbosch en in overleg wordt het verspreidingsgebied bepaald.
- Water is nabij, dus bij evenementen is mogelijk inzet van de reddingsbrigade nodig.
- Er is elektra-aansluiting.
- Er is wateraansluiting aanwezig.
- Er is geen cameratoezicht aanwezig op deze locatie.
- Er is beperkt openbare verlichting aanwezig op deze locatie.
- Er is 1 brandkraan aanwezig op deze locatie.

De Tramkade

Beheersmatige aspecten:

- Er moeten voldoende fietsparkeervoorzieningen worden ingericht bij het evenement Dit om wildparkeren (en blokkades calamiteitenroutes) te voorkomen.
- Kaaihallen heeft een brandmeldinstallatie (bmi), bij uitzetten daarvan brandwacht noodzakelijk.
- De roldeuren zijn geen officiële nooduitgangen, deze moeten altijd open blijven.
- Gedurende de periode dat de slagboom bij ingang 1 geopend is zorgt de evenementenorganisatie dat er verkeersregelaars of hekwerken aanwezig zijn om te voorkomen dat er voertuigen de Tramkade op rijden. Tijdens op-, en afbouw blijft deze slagboom gesloten.
- Begeleiding van uitstroom is noodzakelijk. Tot een uur na evenement is inzet gecertificeerde Verkeersregelaars op kruispunt Tramkade Boschdijkstraat verplicht en inzet beveiliging om ervoor te zorgen dat bezoekers niet in woonwijk 't Zand komen. De definitieve maatregelen worden bepaald in overleg met de evenementencoördinator.

Verkeersmaatregelen

- Vanaf 1.000 bezoekers moet er een verkeersplan opgesteld worden, waarin beschreven staat welke maatregelen de organisatie neemt om overlast in de wijk 't Zand te minimaliseren. Parkeren in de woonwijk moet voorkomen worden.
- Daarnaast dient in het verkeersplan beschreven te worden hoe een organisatie omgaat met in-, en uitstroom van voetgangers, fietsers, taxi's, kiss & ride en parkeren etc.

Parkeren, Kiss & Ride & OV

- Er is een parkeerterrein aanwezig, maar deze kan niet voor alle evenementen gebruikt worden. Voor evenementen die op het parkeerterrein plaatsvinden moet de organisatie met een alternatief komen.
- Het buitenterrein meet zo'n 5.000 m² en is toegankelijk vanaf de Boschdijkstraat via een (dubbel) hek van ca. 10 m. breed.
- Er zijn geen grote parkeerterreinen in de directe omgeving beschikbaar. Gebruik van het OV moet daarom gestimuleerd worden.
- Het Centraal station ligt op 10 minuten loopafstand.
- Bushalte Orthenseweg. De bushalte ligt op 7 minuten loopafstand.




Bereikbaarheid per fiets

- De locatie ligt nabij het centrum en het NS-station. Vanuit verschillende richtingen is de locatie per fiets goed bereikbaar. Er is daarbij wel afhankelijkheid van de bruggen en het viaduct Veemarktweg. Vooraf moet getoetst worden of deze infrastructuur ten tijde van het evenement beschikbaar is.
- Fietsparkeren dient binnen het gebied van dit locatieprofiel geregeld te worden en voldoende te voorzien in behoefte. Dit moet door de aanvrager vooraf worden gemotiveerd (aantallen) en voorzien (plekken met voldoende omvang)

Bereikbaarheid in totale zin

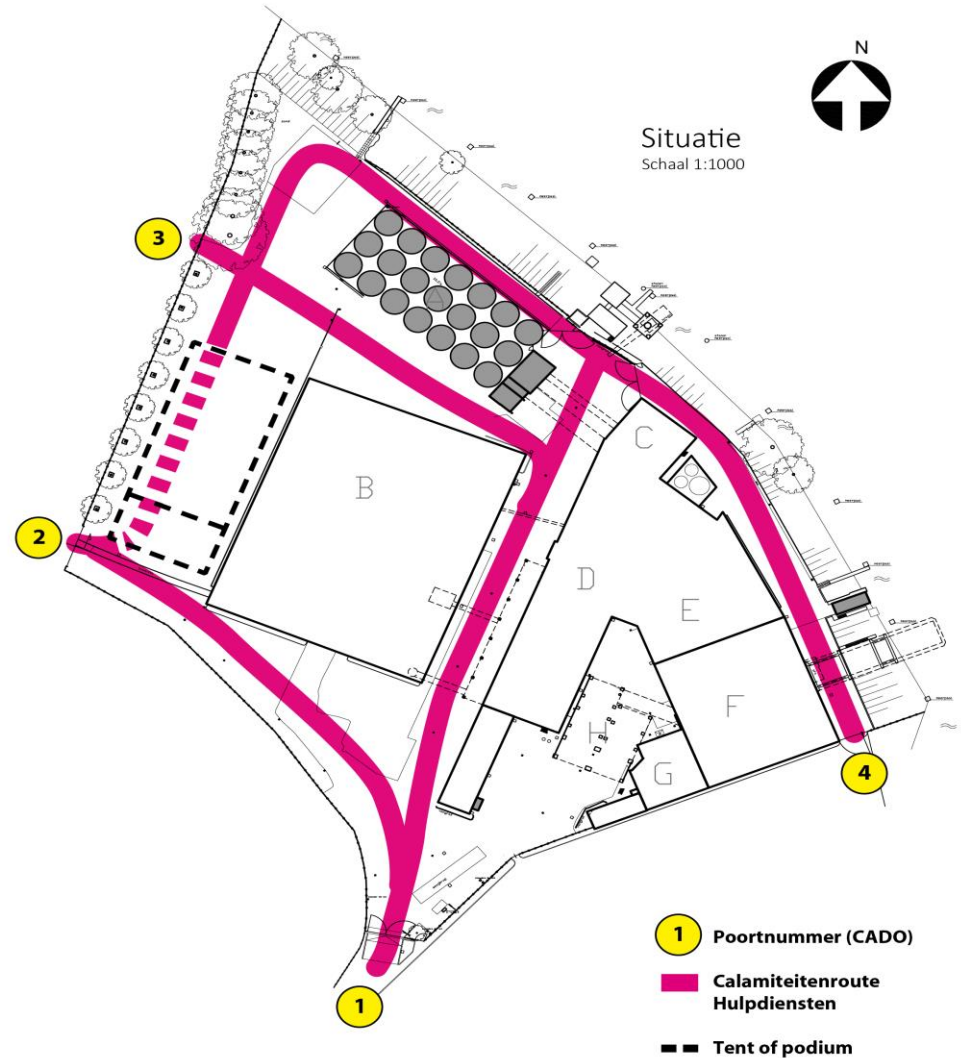
Conclusie voor deze locatie is dat deze vooral per fiets en (iets minder) per OV bereikbaar is. Gezien de beperkte parkeermogelijkheden, is de bereikbaarheid per auto aanzienlijk minder. Parkeren in de omliggende woonwijk moet zoveel mogelijk voorkomen worden. In het aanvraag- en beoordelingstraject moet dit, al dan niet in overleg met de aanvrager, ondervangen worden.

Locatie overzicht



Overzicht terrein

- De calamiteitenroute hulpdiensten moet geheel vrij blijven met een doorgang van 4,5 meter. Alle panden van het geheel complex moeten bereikbaar zijn voor de hulpdiensten, dus geen podium of object in de calamiteitenroutes plaatsen.
- Hierop is één uitzondering, een podium of tent op het buitenterrein, dan rijden de hulpdiensten via of poort 2 of poort 3 rond



Calamiteiten

- De brandweer en/of ambulance zal aanrijden via de Boschdijkstraat en de Tramkade en/of via de Veemarktweg.
- De uitstroom in geval van een calamiteit zal grotendeels via de (vertrouwde) hoofdingang plaatsvinden
- Indien hulpverlening het terrein op moet via de hoofdingang komen stromen elkaar tegen. Een ambulance & brandweer zal het terrein op moeten om slachtoffers te helpen. Gezien het feit dat er met de huidige publiekscapaciteit voldoende uitstroommogelijkheden zijn, is het een optie om een van de twee hekken aan de Veemarktweg als instroom voor de hulpdiensten te gebruiken. Het andere hek aan de Veemarktweg dient als nooduitgang gebruikt te worden. Dit voorkomt tegengestelde stromen.
- Het is zaak om:
 - De aanrijroute ALTIJD vrij te houden over een breedte van tenminste 4,5 meter (waarvan 3,25 verhard) & 4,2 meter hoog.
 - De uitstroom van bezoekers zo te sturen dat de calamiteitenroute snel vrij raakt &
 - Eventueel geparkeerde auto's op het terrein kunnen pas weggehaald worden als de hulpverlening dit toestaat (anders blokkeren uitstromende auto's de instroom van hulpverlening).

Tramkade: Capaciteit

- Het bruto niet bebouwde vloeroppervlak is ca 5.000 m² (niet de gebouwen)
- Afhankelijk van de inrichting zal een deel van het bruto oppervlak ingevuld worden met voorzieningen als podium, food & drink voorzieningen, toiletten, backstage etc.
- Maximaal aantal bezoekers: **2500** **gelijktijdig aanwezig binnen-, en buiten (zie bestemmingsplan).**

Algemene informatie

Inzet veiligheid & ontruiming



- Bij evenementen dient bij de vergunningaanvraag een tekening op schaal en een veiligheidsplan ingediend te worden met daarin tevens een ontruimingsplan en de organisatie daarvan (alarmering, besluitvorming, uitvoering). Ook dienen de taken van beveiliging, EHBO en brand(preventie) beschreven te worden in het plan.
- De capaciteit dient onderbouwd te zijn aan de hand van het netto vloeroppervlakte (max 2,5 personen per m²) en de vluchtcapaciteit (90 personen m¹/ per minuut).
- Het ontruimingsplan dient ook duidelijke instructies te bevatten voor de verschillende beveiligingsposten (taakkaarten). Bijvoorbeeld alarmering, opvang hulpdiensten en het juist verwijzen van bezoekers tijdens een ontruiming.
- Het aantal beveiligers dat ingezet wordt (inzetplan moet onderdeel zijn van het veiligheidsplan) moet duidelijk onderbouwd worden. De inzet is afhankelijk van het type evenement, de inrichting en de doelgroep en deze inzet zal gelijk met de vergunningaanvraag en het veiligheidsplan beoordeeld worden.
- Het is van belang dat doorgangen, nooduitgangen en kruisingen (i.v.m. bochten brandweervoertuigen) vrij blijven van obstakels (fietsen, bars, bierfusten etc.). U dient in dat kader ook aandacht te hebben voor de situatie rondom het evententerrein!

Brandveiligheidsaspecten

- Houd u aan de eisen vanuit de AMvB Brandveilig Gebruik en Basishulpverlening Overige Plaatsen en de voorschriften/voorwaarden die u ontvangt bij de vergunning of toestemming;
 - Denk hierbij aan de indieningsvereiste die beschreven staan in de BGBOP 2017
- Houd brandkranen te allen tijde vrij en bereikbaar!
- Heb nadrukkelijk aandacht voor:
 - Afstand tussen frituren (5 meter), bakken en braden (2 meter) en gevels of andere bouwsels/standplaatsen
 - Nooduitgangen (vrijhouden en goed aanduiden!)
 - Gebruik gasflessen
 - Roken en open vuur
- Voor meer info vraag naar infobladen brandweer

Hygiëne en medisch

Maatregelen hygiëne

- 1 toilet per 150 bezoekers plus plaatsingsplan; minimaal 1 dames- en 1 herentoilet en invalidentoilet;
- Organisatoren moeten voldoen aan regels omtrent bederfelijke eet- en drinkwaren.

Maatregelen volksgezondheid

- 1 EHBO'er per 1000 bezoekers
- Bij risico-evenementen zoals dance- en sportevenementen, dienen de EHBO'ers te beschikken over specifieke kennis en ervaring m.b.t. drugs- en alcoholgebruik i.v.m. intoxicatie;
- Drinkwatervoorziening;
- Verplicht extreem weer scenario uitwerken.

- Voor meer info vraag naar infobladen GHOR

Vragen

Heeft u naar aanleiding van dit locatieprofiel nog vragen?


Mail naar evenementen@s-hertogenbosch.nl



's-Hertogenbosch

Locatieprofiel

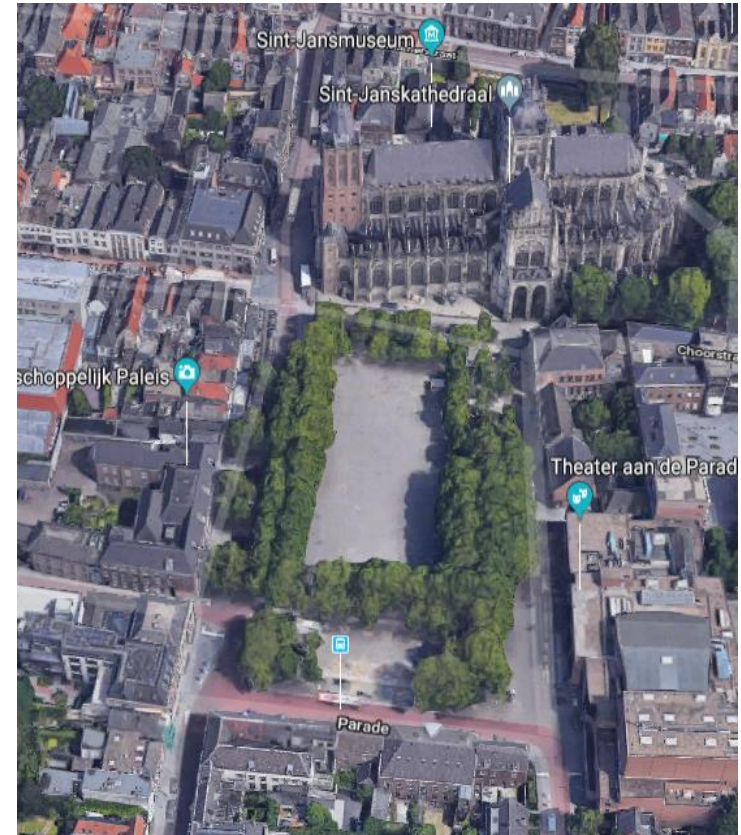
Parade 's-Hertogenbosch



's-Hertogenbosch

Algemene beschrijving

- Locatie evenementenplein Parade 's-Hertogenbosch.
- Het plein is 120 m lang en 82 m breed.
- Het bruto vloeroppervlak van het plein is 120 m x 82 m = 9.840 m².
- Aan de Parade zijn veel verschillende horeca-gelegenheden gevestigd, alsook een theater en vanzelfsprekend de Sint Janskathedraal.
- Obstakels op Parade:
 - Rondom het plein bevinden zich bomen, lantaarnpalen en fietsenstallingen
 - Diverse bankjes aan de zijkant van het plein;



Soort evenementen

- Toplocatie in historische binnenstad.
- Geschikt voor Volksfeesten, zoals Koningsdag/nacht en het Winterparadijs.
- Geschikt voor 'SH evenementen (cultuur, data en gastvrijheid) en sportevenementen.
- Geschikt voor middelgrote evenementen met een nationaal of internationaal karakter.

De Parade



Activiteiten en evenementen

- Dichtstbijzijnde woningen: woningen gevestigd boven winkel- en horecagelegenheden.

Geluid

- Geluidsrichting: niet richting de Sint Janskathedraal.
- Geen muziek tijdens op- en afbouw
- Rekening houden met de Zondagswet: op zondag tot 13.00 uur geen activiteiten.

Beheersmatige aspecten

- Afstemming (en samenwerking) met bewoners, horeca, winkels en standplaatshouders is noodzakelijk.
- Er moet een bewonersbrief verstuurd worden naar de omgeving. Vooraf moet de conceptbrief overlegd worden met de evenementencoördinatoren van de gemeente 's-Hertogenbosch en in overleg wordt het verspreidingsgebied bepaald.
- Er zijn meerdere punten elektra-aansluiting aanwezig op de Parade.
- Er is wateraansluiting aanwezig op meerdere punten verdeeld over de Parade.
- Er zijn brandkranen aanwezig op deze locatie.
- Er is cameratoezicht aanwezig op deze locatie.
- Er is openbare verlichting aanwezig op deze locatie: er zijn lantaarnpalen gevestigd rondom het plein.
- Vrijlaten waterpunt Brabant Water.
- Urilift moet bereikbaar blijven.

Verkeersmaatregelen

- Verkeersmaatregelen**
- Maatregelen bereikbaarheid nood- en hulpdiensten:
 - rondom 4,5 m breed; 4,2 m hoog. 5m. strook langs hek Sint-Jan
 - doorrijden nooddiensten moet mogelijk blijven
 - objecten op rijbaan beperken
 - voldoende doorsteken tijdens optochten
 - vrijhouden van bluswatervoorzieningen
 - Evt. straatafsluitingen alleen op aanwijzing gemeente na overleg met GHOR, brandweer en politie
 - Omleiding bussen, hier rijdt een transferium bus. Deze moet normale route kunnen blijven rijden.

Verkeersmaatregelen

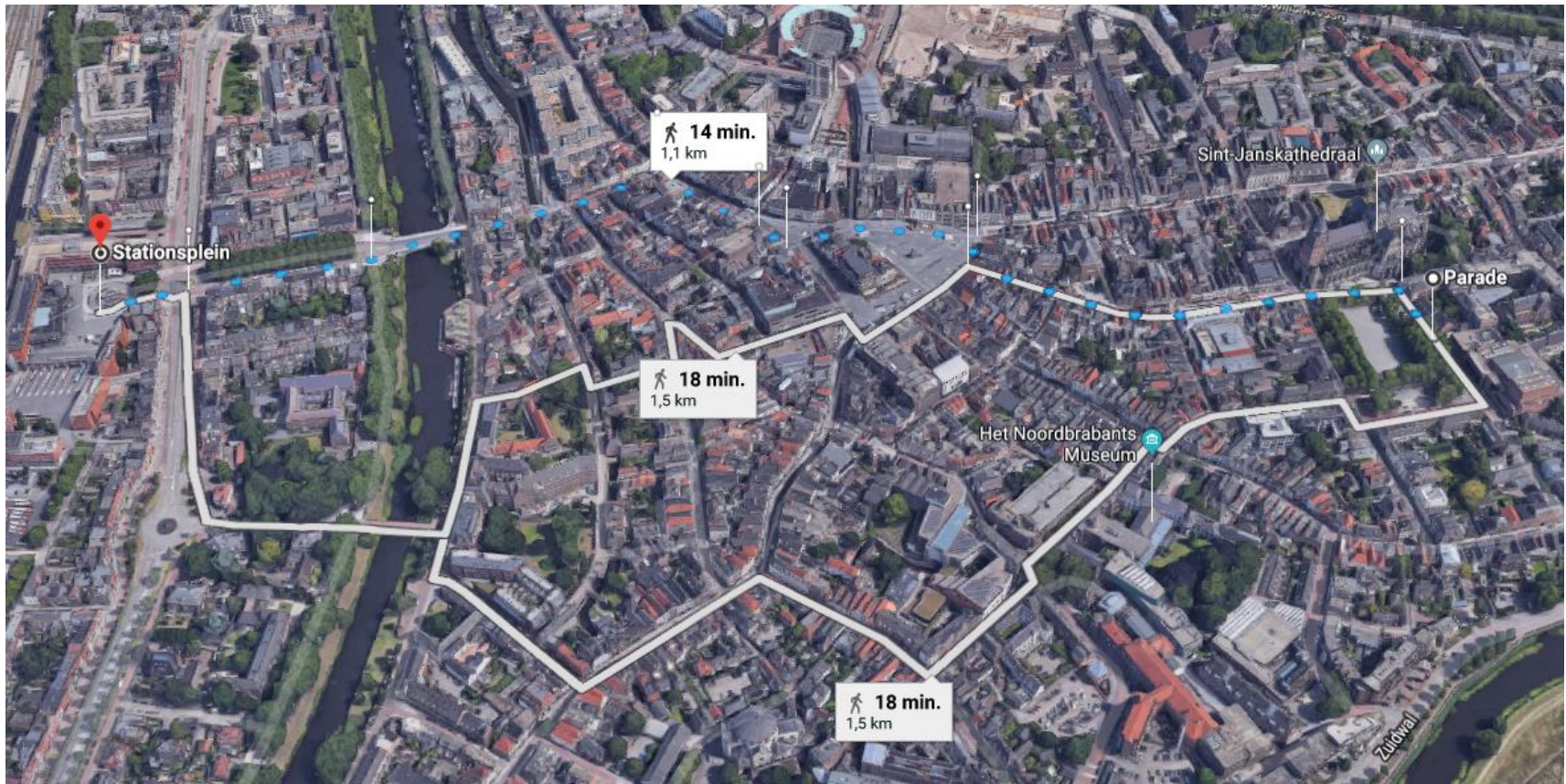
- Verkeersmaatregelen**
- Taxistandplaatsen & gehandicaptenparkeerplaats moeten gegarandeerd blijven. Voor alle evenementen geldt geen verdere uitbouw richting gehandicaptenparkeerstrook vanaf Theater naar Sint Jan, deze moet geheel vrij blijven. Taxistandplaats mag gebruikt worden tijdens Boulevard en Bourgondisch. Voor deze evenementen moet dan een alternatieve locatie worden aangewezen, inclusief een vooraankondiging op straat, minimaal 2 weken voorafgaand aan het gebruik van die ruimte
 - Maatregelen beschrijven m.b.t. parkeren.
 - Inzet verkeersregelaars, indien nodig.
 - Maatregelen beschrijven voor op- en afbouw.
 - De in/en uitgangen/nooduitgangen & de calamiteitenstroom bij de Sint Jan moeten vrij blijven van fietsen.

Verkeer & Vervoer

- Er zijn 3 transferia rondom 's-Hertogenbosch (Deutersestraat, Pettelaarpark en De Vliert). Hier kan men de auto parkeren en met de bus of leenfiets richting de Parade. Voor deze locatie is het Pettelaarpark de meest gunstige, met een bushalte aan de rand van de Parade.
- Dichtstbijzijnde parkeergarages zijn:
 - St-Josephstraat (op 300 m, 4 min. lopen),
 - Parkeergarage Wolvenhoek (op 500 m afstand, 5 min. lopen),
 - Q-Park Arena Tolbrug (op 550 m afstand, 6 min. lopen), en
 - St. Jan (op 600 m, 7 min. Lopen).
- Het Centraal station en busstation liggen op 15 minuten loopafstand (1,2 km)
- Fietsenstallingen in de buurt zijn:
 - Fietsenstalling Kerkstraat (op 200 m, 2 min. lopen)
 - Fietsenstalling Wolvenhoek (op 500 m, 5 min. lopen)

Openbaar Vervoer: Station NS

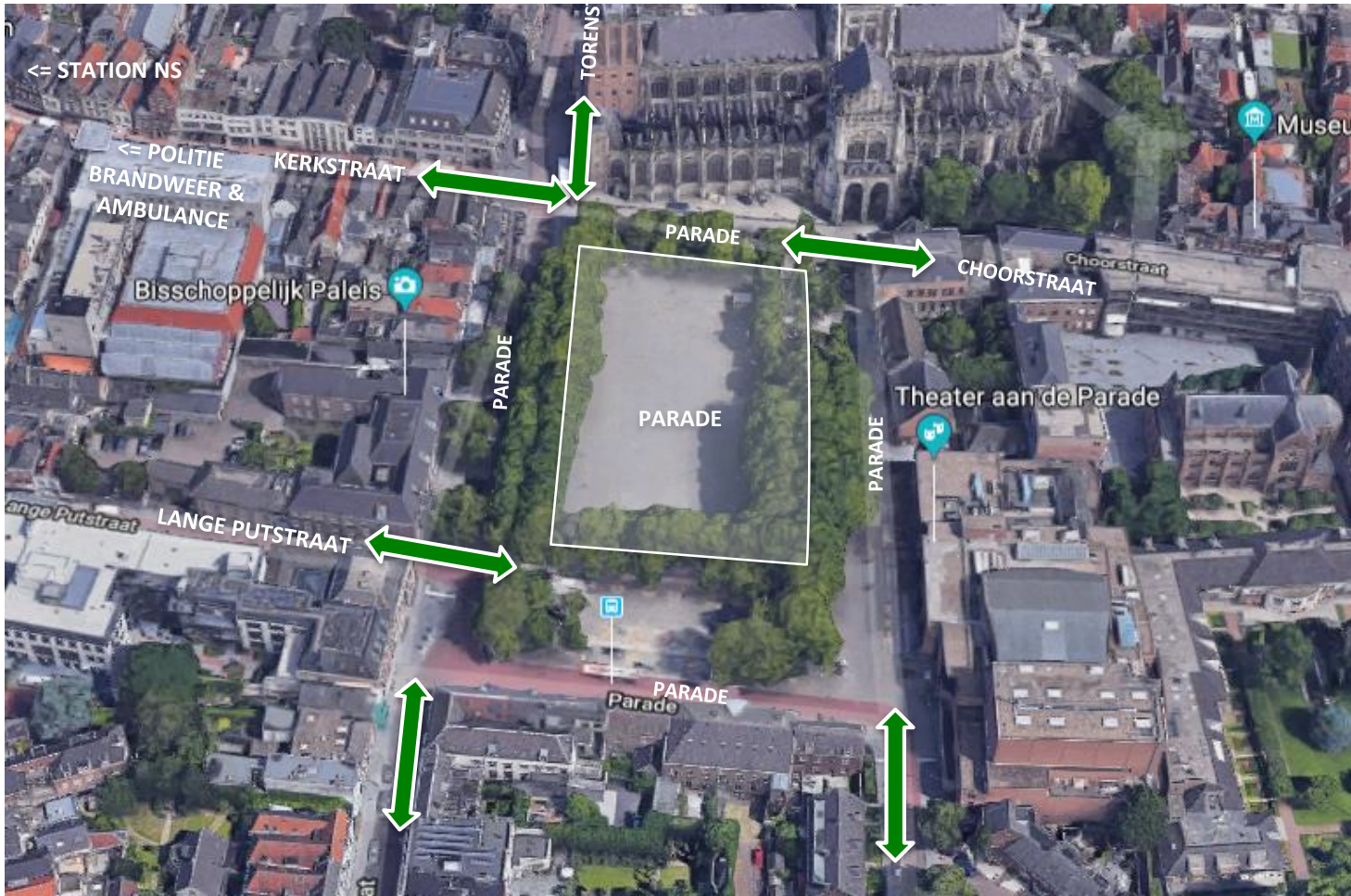
- Het centraal Station ligt op 15 minuten lopen van de Parade



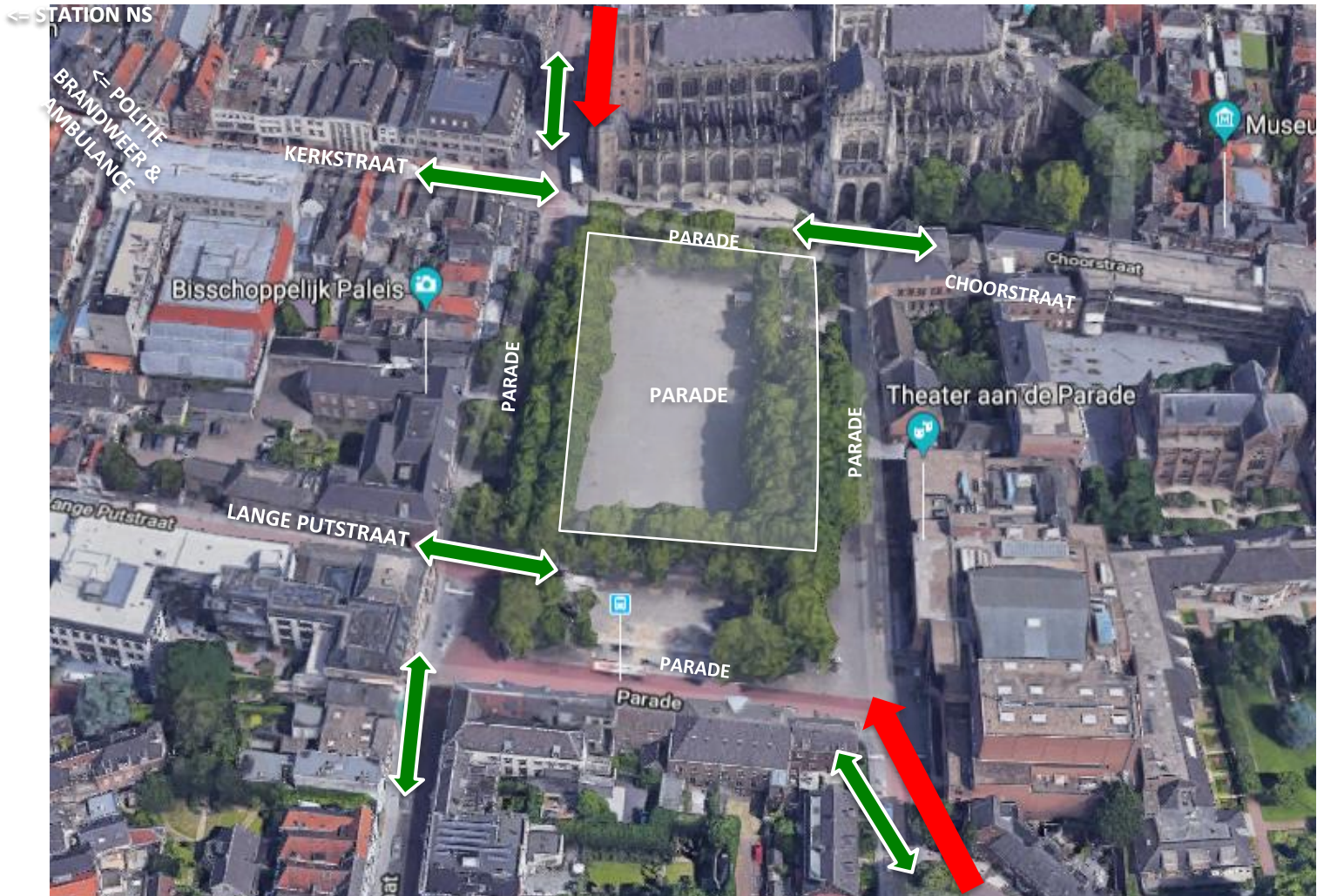
Locatie overzicht



Overzicht toevoer- & vluchtwegen



Calamiteitenroutes (rood) & vluchtwegen



Calamiteiten

- De brandweer en/of ambulance zal primair aanrijden via de Triniteitsstraat. Secundaire route verloopt via de Torenstraat
- De uitstroom in geval van een calamiteit kan richting Lange Putstraat, Peperstraat, Kerkstraat, Torenstraat, Choorstraat en Triniteitstraat plaatsvinden.
- Er zal met de instroom van calamiteitenverkeer rekening gehouden moeten worden in de planvorming en positionering van nooduitgangen (veiligheidsplan, ontruiming en mobiliteit).
- De strook tussen Choorstraat en Kerkstraat (langs de Sint Jan) moet bij evenementen altijd vrij gehouden worden voor calamiteiten-/hulpdiensten.
- Bij evenementen is het zaak om:
 - o De aanrijroute ALTIJD vrij te houden over een breedte van tenminste 4,5 meter (waarvan 3,25 verhard) & 4,2 meter hoog.
 - o Duidelijke ontruimings-signing aan te brengen.
 - o De in-, en uitstroom van hulpdiensten te begeleiden.

Potentiële bezoekerscapaciteit Parade

- Afhankelijk van de inrichting zal een deel van het bruto vloeroppervlak ingevuld worden met podium en bars etc. Daarnaast nemen de vele bomen ook substantieel veel ruimte in. Er is ca. 3.680 m² netto oppervlak feitelijk in gebruik bij evenementen.
- Tijdens evenementen gaan wij uit van een maximaal aantal bezoekers van 2,5 personen per m². Dit is exclusief podia, tenten, bars en vluchtcapaciteit. De organisatie moet namelijk zorgen voor voldoende vluchtwegen en vluchtbreedte.
- Bezoekers kunnen vluchten via:
 - Lange Putstraat (doorgang ca. 6 m breed)
 - Kerkstraat (doorgang ca. 4 m breed)
 - Peperstraat (doorgang ca. 4 m breed)
 - Triniteitstraat (doorgang ca. 7 m breed)
 - Choorstraat (doorgang ca. 4 m breed)
 - Torenstraat (doorgang ca. 9 m breed)

Bescherming groen

- Bescherming bomen is noodzakelijk. De te nemen maatregelen moeten met de bomenspecialist van de gemeente 's-Hertogenbosch overlegd worden.

Algemene informatie

Inzet veiligheid & ontruiming



- Bij evenementen dient bij de vergunningaanvraag een tekening op schaal en een veiligheidsplan ingediend te worden met daarin tevens een ontruimingsplan en de organisatie daarvan (alarmering, besluitvorming, uitvoering). Ook dienen de taken van beveiliging, EHBO en brand(preventie) beschreven te worden in het plan.
- De capaciteit dient onderbouwd te zijn aan de hand van het netto vloeroppervlakte (max 2,5 personen per m²) en de vluchtcapaciteit (90 personen m¹/ per minuut).
- Het ontruimingsplan dient ook duidelijke instructies te bevatten voor de verschillende beveiligingsposten (taakkaarten). Bijvoorbeeld alarmering, opvang hulpdiensten en het juist verwijzen van bezoekers tijdens een ontruiming.
- Het aantal beveiligers dat ingezet wordt (inzetplan moet onderdeel zijn van het veiligheidsplan) moet duidelijk onderbouwd worden. De inzet is afhankelijk van het type evenement, de inrichting en de doelgroep en deze inzet zal gelijk met de vergunningaanvraag en het veiligheidsplan beoordeeld worden.
- Het is van belang dat doorgangen, nooduitgangen en kruisingen (i.v.m. bochten brandweervoertuigen) vrij blijven van obstakels (fietsen, bars, bierfusten etc.). U dient in dat kader ook aandacht te hebben voor de situatie rondom het evenemententerrein!

Brandveiligheidsaspecten

- Houd u aan de eisen vanuit de AMvB Brandveilig Gebruik en Basishulpverlening Overige Plaatsen en de voorschriften/voorwaarden die u ontvangt bij de vergunning of toestemming;
 - Denk hierbij aan de indieningsvereiste die beschreven staan in de BGBOP 2017
- Houd brandkranen te allen tijde vrij en bereikbaar!
- Heb nadrukkelijk aandacht voor:
 - Afstand tussen frituren (5 meter), bakken en braden (2 meter) en gevels of andere bouwsels/standplaatsen
 - Nooduitgangen (vrijhouden en goed aanduiden!)
 - Gebruik gasflessen
 - Roken en open vuur
- Voor meer info vraag naar infobladen brandweer

Hygiëne & medisch

Maatregelen hygiëne

- 1 toilet per 150 bezoekers plus plaatsingsplan; minimaal 1 dames- en 1 herentoilet en invalidentoilet;
- Organisatoren moeten voldoen aan regels omtrent bederfelijke eet- en drinkwaren.

Maatregelen volksgezondheid

- 1 EHBO'er per 1000 bezoekers
 - Bij risico-evenementen zoals dance,- en sportevenementen, dienen de EHBO'ers te beschikken over specifieke kennis en ervaring m.b.t. drugs- en alcoholgebruik i.v.m. intoxicatie;
 - Drinkwatervoorziening;
 - Verplicht extreem weer scenario uitwerken.
-
- Voor meer info vraag naar infobladen GHOR

Vragen

Heeft u naar aanleiding van dit locatieprofiel nog vragen?

Mail naar evenementen@s-hertogenbosch.nl

Voor meer info, vraag naar het infoblad van de Parade.



's-Hertogenbosch

Locatieprofiel

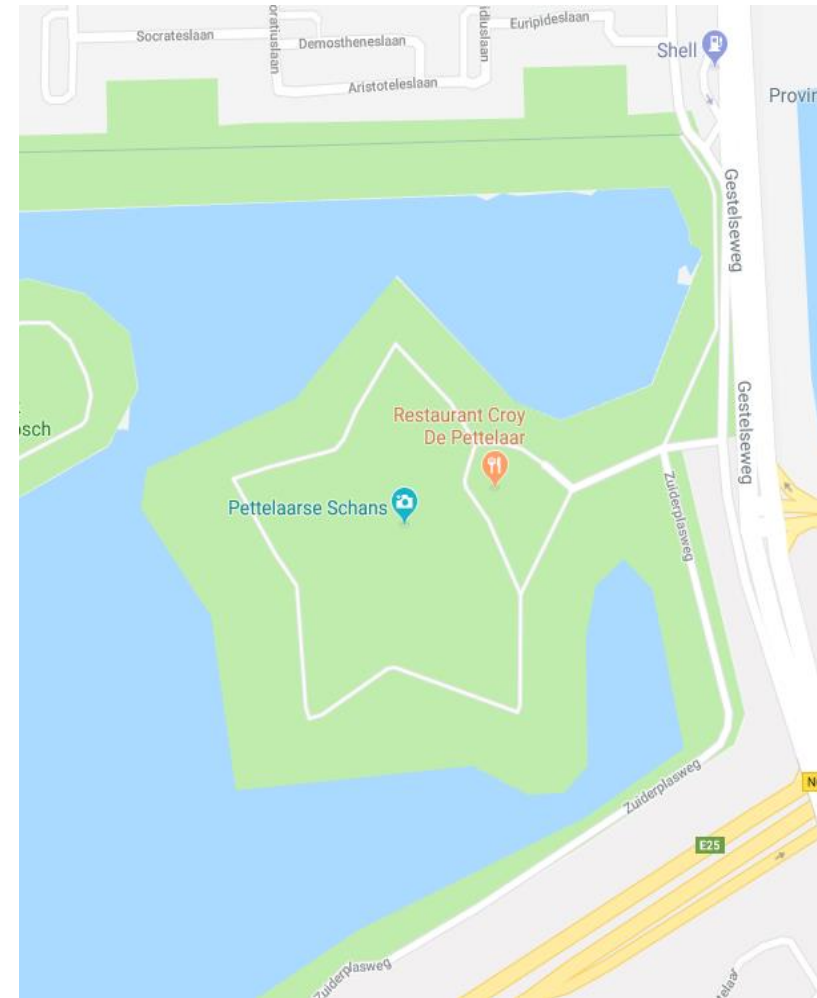
Pettelaarse Schans 's-Hertogenbosch



's-Hertogenbosch

Algemene beschrijving

- Locatie evenementenplein Pettelaarse Schans 's-Hertogenbosch.
- De Pettelaarse Schans is 300 m lang en 255 m breed.
- Het bruto vloeroppervlak van het terrein is 300 m x 255 m = 76.500m².
- **De Pettelaarse Schans heeft de beperking dat er slechts 1 in-/uitgang is tot het gebied.**
 - **Maximaal 10.000 bezoekers gelijktijdig.**
 - **Bij overschrijding moet er een tweede toegangsweg komen d.m.v. een pontonbrug.**
 - **Bij gratis evenementen een telsysteem.**
- Tijdens evenementen gaan wij uit van een maximaal aantal bezoekers van 2,5 personen per m². De berekening die daaruit volgt geeft de maximale capaciteit weer voor deze locatie.
 - Let op: dit is gebaseerd op vloeroppervlak. De organisatie moet daarnaast zorgen voor voldoende vluchtwegen en vluchtbreedte.



Soort evenementen

- Toplocatie buiten het centrum
- Geschikt voor middelgrote en grote evenementen.
- Geschikt voor muzikale evenementen, popconcerten en dancefeesten (maximaal twee per jaar).
- Geschikt voor recreatieve-, en sportevenementen.
- Maximaal 1 foodevenement per jaar.

Activiteiten en evenementen

- Dichtstbijzijnde woningen: De Pettelaarse Schans is gelegen naast twee buurten: 's-Hertogenbosch Zuid en de Gestelse buurt.

Geluid

- Geluidsrichting: alleen richting rijksweg A2.
- Geen muziek tijdens op- en afbouw.

Beheersmatige aspecten

- Het betrekken van (en samenwerking) met wijkraad Zuid en Strandpaviljoen Zuiderplas is noodzakelijk.
- Er moet een bewonersbrief verstuurd worden naar de omgeving. Vooraf moet de conceptbrief overlegd worden met de evenementencoördinatoren van de gemeente 's-Hertogenbosch en in overleg wordt het verspreidingsgebied bepaald.
- Beveiliging inzetten in tankstation.
- Wijkraad informeren bij nieuwe geluidsevenementen.
- Er is elektra-aansluiting aanwezig op de Pettelaarse Schans.
- Er is wateraansluiting aanwezig van Brabant Water, contact opnemen met deze partij.
- Er is een brandkraan aanwezig op deze locatie.
- Er is geen cameratoezicht aanwezig op deze locatie.
- Er is geen openbare verlichting aanwezig op deze locatie; Er zijn lantaarnpalen gevestigd rondom het terrein.

Verkeersmaatregelen

- Verkeersmaatregelen**
- Maatregelen bereikbaarheid nood- en hulpdiensten:
 - De aanrijroute ALTIJD vrij te houden over een breedte van tenminste 4,5 meter en 4,2 meter hoogte.
 - doorrijden nooddiensten moet mogelijk blijven.
 - vrijhouden van bluswatervoorzieningen.
 - Evt. straatafsluitingen alleen op aanwijzing gemeente na overleg met GHOR, brandweer en politie volgens plan op volgende pagina.
 - Pendelbussen van- en naar het evenement op de Pettelaarse Schans kunnen het beste rijden via het terrein van het provinciehuis.
 - De organisatie dient lokale bezoekers zoveel mogelijk te stimuleren om per fiets te komen. Bezoekers per auto dienen verplicht gebruik te maken van de grote parkeervoorzieningen in de directe omgeving (zie deel Verkeer & Vervoer).

Verkeersmaatregelen

- Verkeersmaatregelen**
- Zorg voor voldoende capaciteit fietsenstallingen nabij evenemententerrein. Voorkom gestalde fietsen langs het Homeruspadij en zet daar verkeersmaatregelen voor in.
 - Inzet verkeersregelaars is verplicht.
 - Maatregelen beschrijven voor op- en afbouw.
 - Parkeren eventueel mogelijk op terrein provinciehuis, hierover met de provincie afspraken maken.
 - Begeleiding publiek van/naar provinciehuis –Pettelaarsche Schans en e.v.t. toiletvoorzieningen op een aantal punten.
 - Hekken bij pompstation, zodat mensen de Gestelseweg niet oplopen.

Verkeersmaatregelen

- Verkeersmaatregelen**
- Een gedeelte van de woonwijk Zuid moet verkeerstechnisch afgezet worden, zodat bezoekers niet parkeren in de wijk.



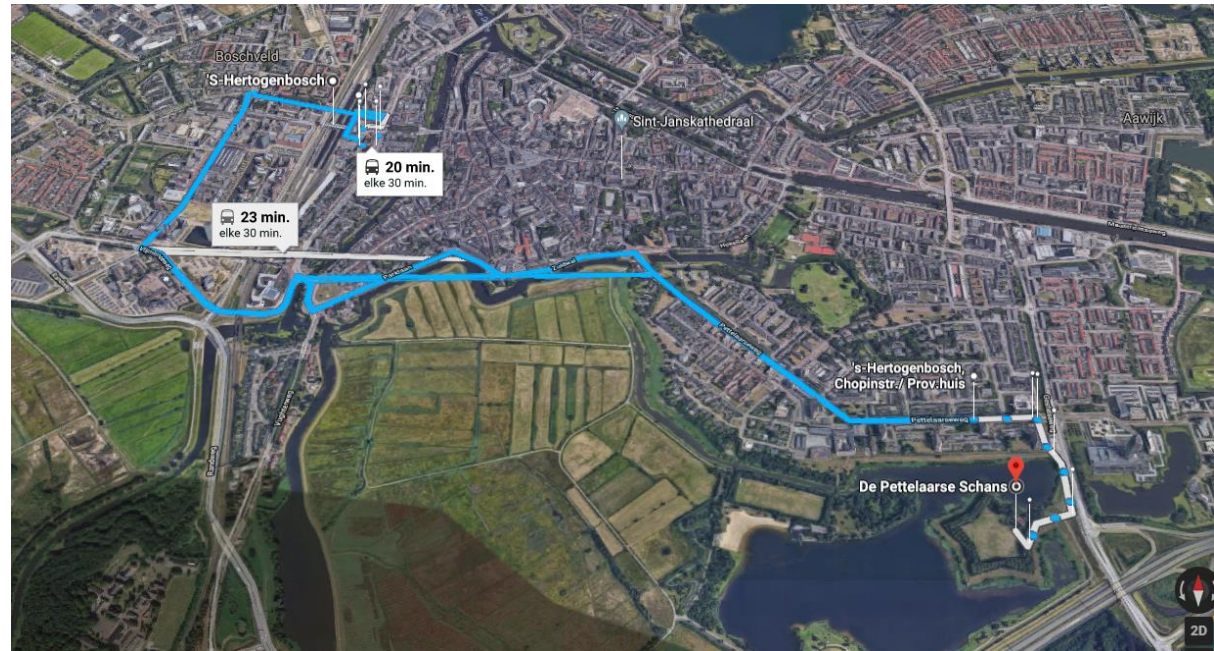
Verkeer & Vervoer

- Voor deze locatie dient altijd een mobiliteitsplan te worden ingediend, ter goedkeuring door de gemeente 's-Hertogenbosch
- Parkeren kan niet op de Pettelaarsche Schans
- Autoparkeren vindt plaats op het Provinciehuis of op het transferium Pettelaarpark. Beide locaties liggen op beperkte loopafstand van de Pettelaarse Schans. De kosten voor het gebruik van de parkeerplaats bij het Provinciehuis zijn voor rekening van de aanvrager van het evenement.
- Het Centraal station en busstation liggen op 20 minuten afstand met de bus.
- Fietsenstallingen: er dienen voldoende fietsparkeerplaatsen te worden gerealiseerd in de directe omgeving van de Pettelaarse Schans. Parkeren van fietsen in de woonwijk is niet toegestaan.
- Een eventuele Kiss & Ride faciliteit of taxistandplaats moet buiten de verbindingswegen gerealiseerd worden en in het mobiliteitsplan zijn opgenomen. In de woonwijk zijn deze faciliteiten niet toegestaan.

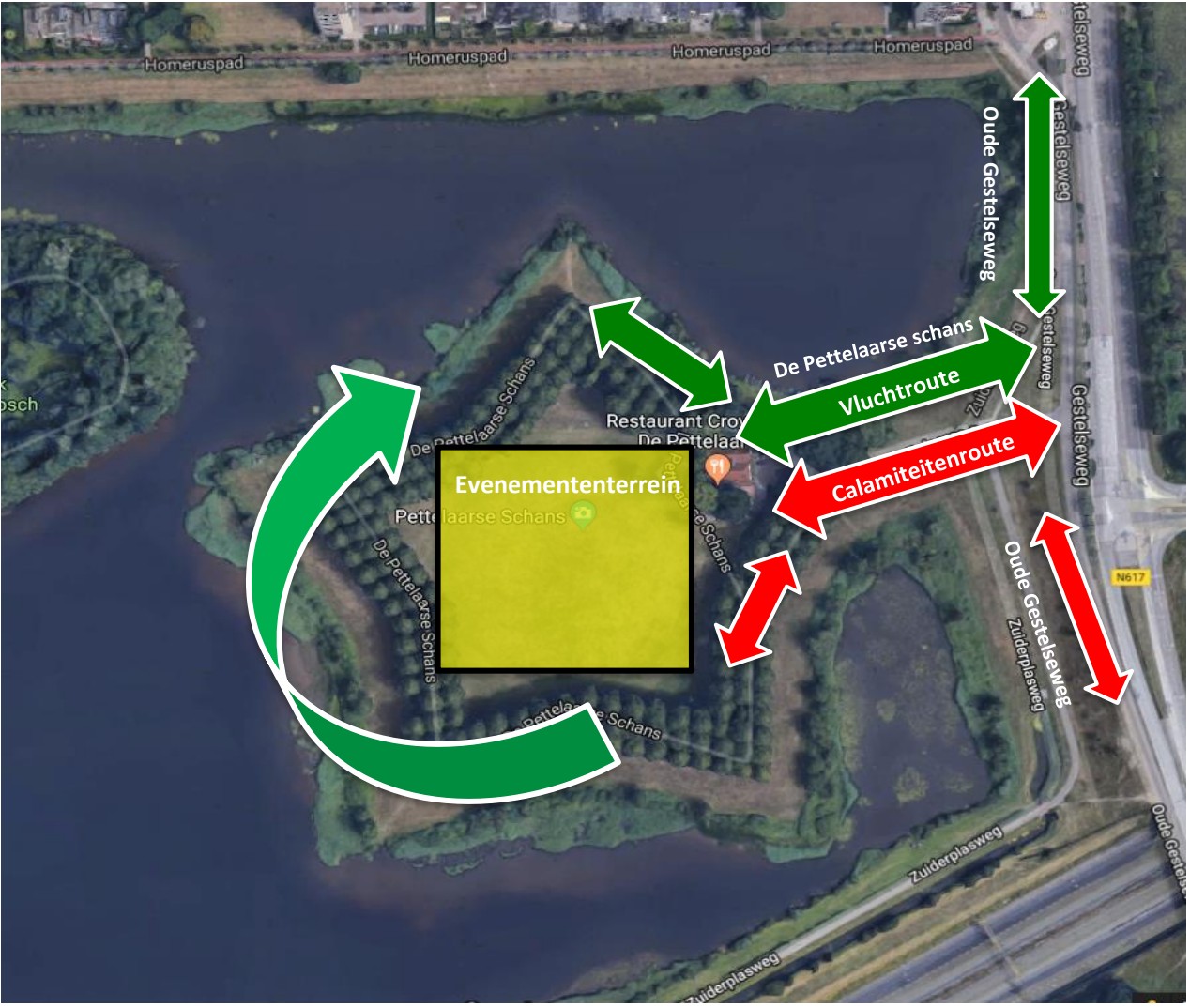
Openbaar Vervoer: NS-station en bus

De dichtstbijzijnde haltes zijn:

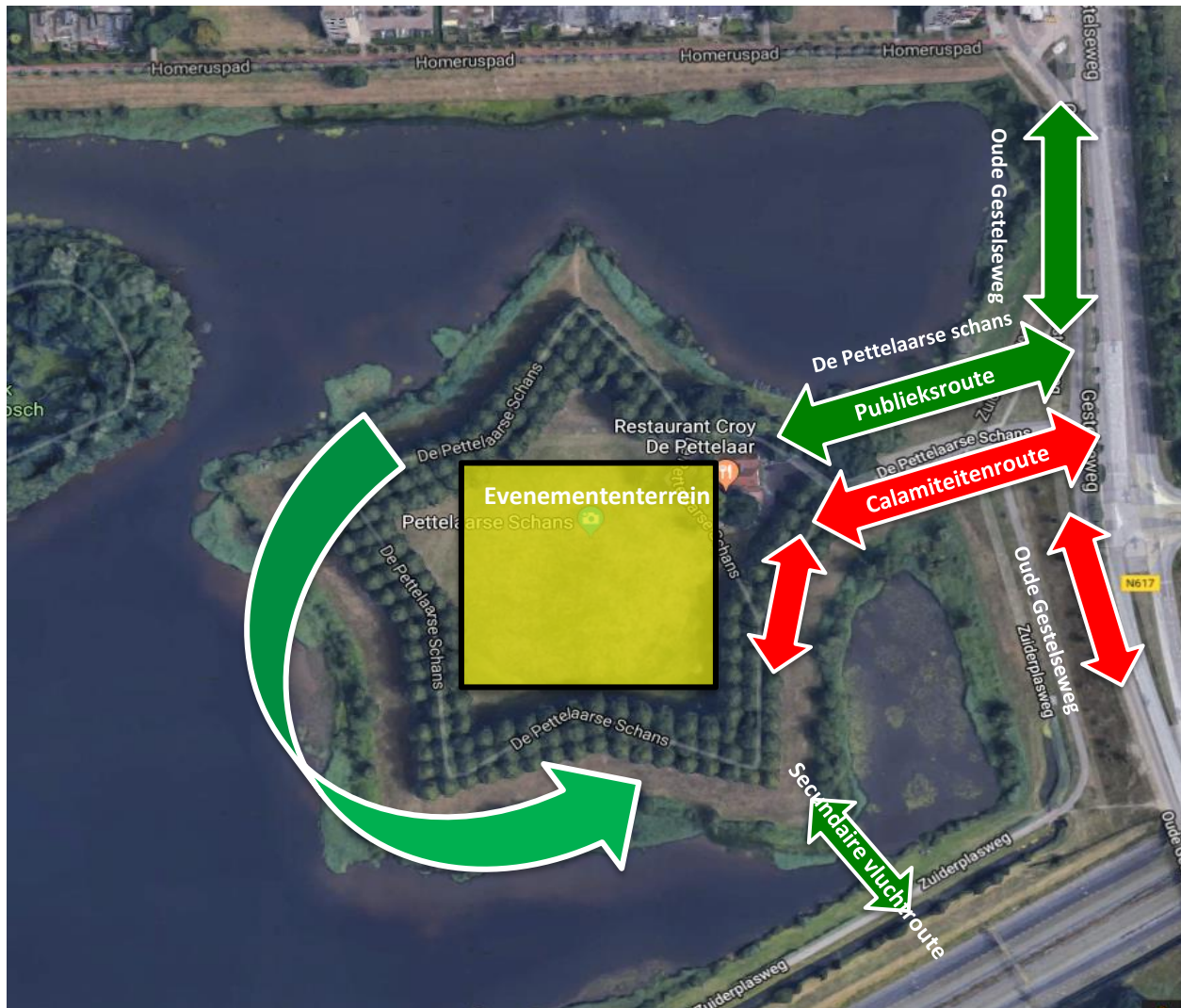
- Provinciehuis op een afstand van 650 meter. Looptijd naar deze halte bedraagt 8 minuten. Reistijd van de bus naar NS-station is 16 minuten.
- Guido Gezellelaan op een afstand van 800 meter. De looptijd naar deze halte bedraagt 10 minuten. Reistijd van de bus naar NS-station is 17 minuten.
- Chopinstraat op een afstand van 750 meter. De looptijd naar deze halte bedraagt 9 minuten. Reistijd van de bus naar NS-station is 14 minuten.



Calamiteitenroutes & vluchtwegen <10.000 bezoekers



Calamiteitenroutes & vluchtwegen >10.000 bezoekers



Calamiteiten

- De calamiteitenroute hulpdienstvoertuigen bij drukke evenementen loopt **niet** via Senecalaan maar via **calamiteitendoorgang Bosschebaan, Oude Gestelseweg**.
- De uitstroom in geval van een calamiteit kan richting de Oude Gestelseweg/Senecalaan.
- Bij overschrijding van 10.000 bezoekers dient men een 2e calamiteitentoegangsweg en -uitstroomroute aan te leggen d.m.v. een pontonbrug.
- Er zal met de instroom van calamiteitenverkeer rekening gehouden moeten worden in de planvorming en positionering van nooduitgangen (veiligheidsplan, ontruiming en mobiliteit).
- Bij evenementen is het zaak om:
 - De aanrijroute **ALTIJD** vrij te houden over een breedte van tenminste 4,5 meter (waarvan 3,25 verhard) & 4,2 meter hoog.
 - Duidelijke ontruimings-signing aan te brengen.
 - De in-, en uitstroom van hulpdiensten te begeleiden.

Potentiële bezoekerscapaciteit Pettelaarse Schans

- Afhankelijk van de inrichting zal een deel van het bruto vloeroppervlak ingevuld worden met podium en bars etc. Daarnaast nemen de bomen ook substantieel veel ruimte in. Er is ca. 14.743m² bruto oppervlak feitelijk in gebruik bij evenementen.
- Tijdens evenementen gaan wij uit van een maximaal aantal bezoekers van 2,5 personen per m². Dit is exclusief podia, tenten, bars en vluchtcapaciteit. De organisatie moet namelijk zorgen voor voldoende vluchtwegen en vluchtbreedte.
- Voor de locatie dient een crowd management plan onderdeel te zijn van het veiligheidsplan.

Bescherming natuur en groen

- Een ecologisch onderzoek is noodzakelijk.
- Let op de wet Natuurbescherming. Bij constatering van beschermde situaties is overleg met de ecooloog noodzakelijk voor het nemen van extra maatregelen.



Algemene informatie

Inzet veiligheid & ontruiming



- Bij evenementen dient bij de vergunningaanvraag een tekening op schaal en een veiligheidsplan ingediend te worden met daarin tevens een ontruimingsplan en de organisatie daarvan (alarmering, besluitvorming, uitvoering). Ook dienen de taken van beveiliging, EHBO en brand(preventie) beschreven te worden in het plan.
- De capaciteit dient onderbouwd te zijn aan de hand van het netto vloeroppervlakte (max 2,5 personen per m²) en de vluchtcapaciteit (90 personen m¹/ per minuut).
- Het ontruimingsplan dient ook duidelijke instructies te bevatten voor de verschillende beveiligingsposten (taakkaarten). Bijvoorbeeld alarmering, opvang hulpdiensten en het juist verwijzen van bezoekers tijdens een ontruiming.
- Het aantal beveiligers dat ingezet wordt (inzetplan moet onderdeel zijn van het veiligheidsplan) moet duidelijk onderbouwd worden. De inzet is afhankelijk van het type evenement, de inrichting en de doelgroep en deze inzet zal gelijk met de vergunningaanvraag en het veiligheidsplan beoordeeld worden.
- Het is van belang dat doorgangen, nooduitgangen en kruisingen (i.v.m. bochten brandweervoertuigen) vrij blijven van obstakels (fietsen, bars, bierfusten etc.). U dient in dat kader ook aandacht te hebben voor de situatie rondom het evenemententerrein!

Brandveiligheidsaspecten

- Houd u aan de eisen vanuit de AMvB Brandveilig Gebruik en Basishulpverlening Overige Plaatsen en de voorschriften/voorwaarden die u ontvangt bij de vergunning of toestemming;
 - Denk hierbij aan de indieningsvereiste die beschreven staan in de BGBOP 2017
- Houd brandkranen te allen tijde vrij en bereikbaar!
- Heb nadrukkelijk aandacht voor:
 - Afstand tussen frituren (5 meter), bakken en braden (2 meter) en gevels of andere bouwsels/standplaatsen
 - Nooduitgangen (vrijhouden en goed aanduiden!)
 - Gebruik gasflessen
 - Roken en open vuur
- Voor meer info vraag naar infobladen brandweer

Hygiëne & medisch

Maatregelen hygiëne

- 1 toilet per 150 bezoekers plus plaatsingsplan; minimaal 1 dames- en 1 herentoilet en invalidentoilet;
- Organisatoren moeten voldoen aan regels omtrent bederfelijke eet- en drinkwaren.

Maatregelen volksgezondheid

- 1 EHBO'er per 1000 bezoekers
 - Bij risico-evenementen zoals dance- en sportevenementen, dienen de EHBO'ers te beschikken over specifieke kennis en ervaring m.b.t. drugs- en alcoholgebruik i.v.m. intoxicatie;
 - Drinkwatervoorziening;
 - Verplicht extreem weer scenario uitwerken.
-
- Voor meer info vraag naar infobladen GHOR

Vragen

Heeft u naar aanleiding van dit locatieprofiel nog vragen?

Mail naar evenementen@s-hertogenbosch.nl

Voor meer info, vraag naar het infoblad van de Pettelaarse Schans.



's-Hertogenbosch

Locatieprofiel

Markt 's-Hertogenbosch



's-Hertogenbosch

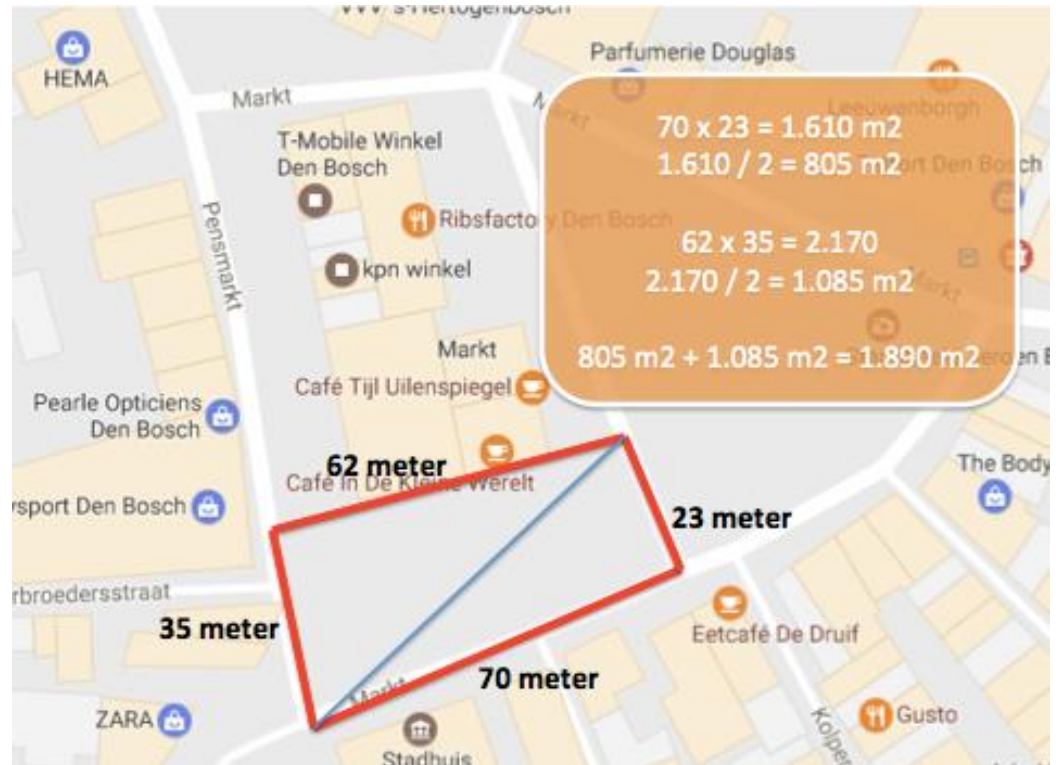
Algemene beschrijving (1)

- Locatie evenementenplein Markt 's-Hertogenbosch.
- De Markt is op te delen in twee gebieden; A en B.
- De Markt, deel A, is 96 meter lang en 70 meter breed.
- Het netto oppervlak van het plein is $0,5 (70\text{m} \times 96\text{m}) = 3.360 \text{ m}^2$.
- Aan het terrein zitten verschillende horeca- en winkelgelegenheden.
- Obstakels op gebied A:
 - Standbeeld Jeroen Bosch;
 - Rondom het plein bevinden zich lichtmasten,
 - Drie “zitblokken” aan de zijkant van het plein;
 - De Stadspuut;
 - Onze lieve vrouwenhuisje.
 - Standplaatsen.



Algemene beschrijving (2)

- De Markt, deel B, is ca. 70 m lang en van 23 m tot ca. 35 m breed.
- Het netto oppervlak van het plein is $805 \text{ m}^2 + 1.085 \text{ m}^2 = 1.890 \text{ m}^2$
- Aan het terrein zijn verschillende horeca- en winkelgelegenheden gevestigd.
- Obstakels op gebied B
 - Rondom het plein bevinden zich 3 “zitblokken”, maar nemen beperkte ruimte in
 - Aan de zijkant van het plein bevinden zich 2 afval containers, maar nemen beperkte ruimte in
 - Rondom het plein zijn lichtmasten opgesteld.
 - Boom bij pand KPN.
 - Fietsenrekken



Soort evenementen

- Toplocatie in historische binnenstad.
- Geschikt voor volksfeesten zoals bijvoorbeeld Koningsdag en carnaval.
- Geschikt voor 'SH evenementen (cultuur, data en gastvrijheid).
- En geschikt voor middelgrote en grote evenementen, zoals muzikale-, sport-, markt en commerciële evenementen.
- Geschikt voor huldigingen in combinatie met de Pensmarkt.

Markt: activiteiten/evenementen

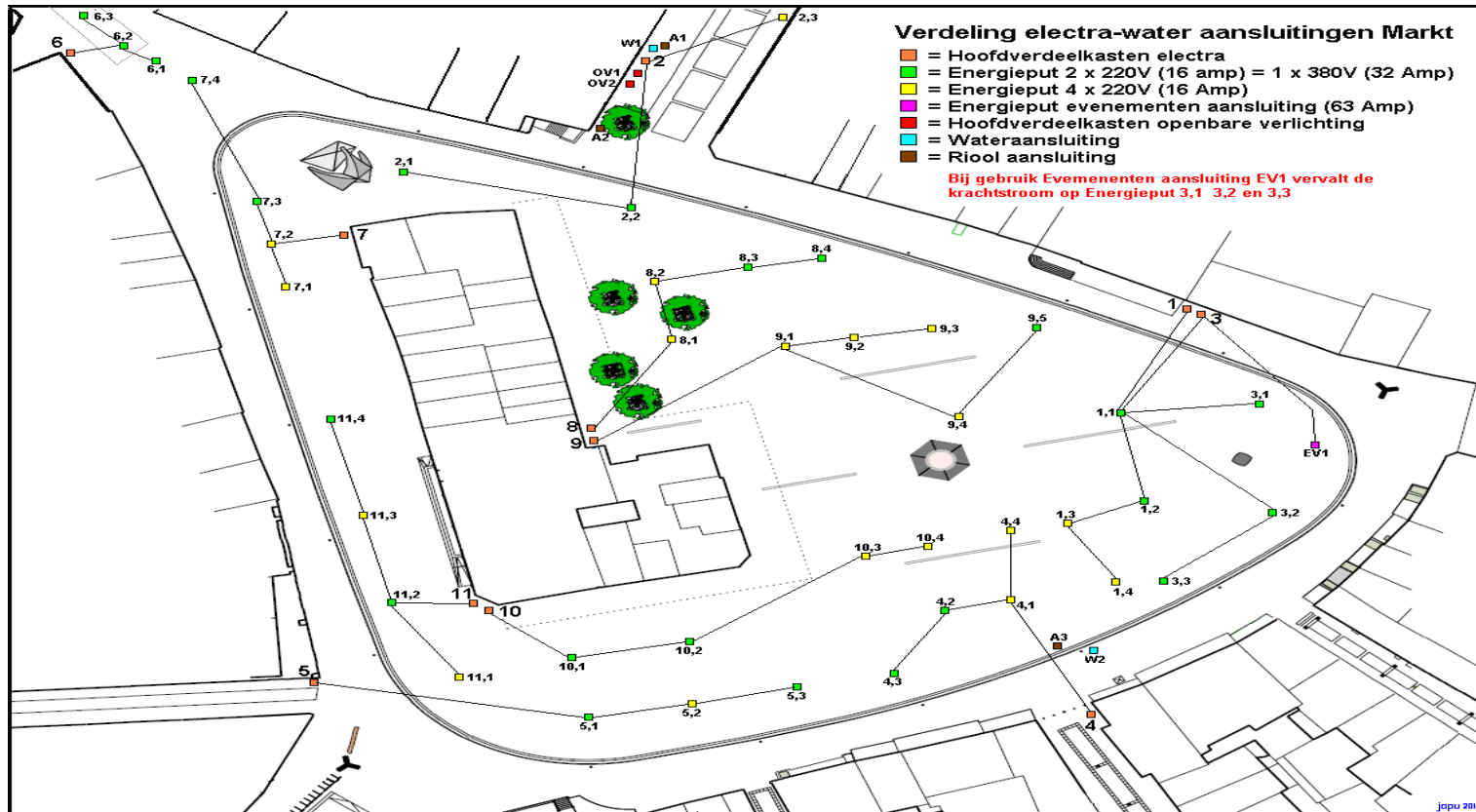
- Dichtstbijzijnde woningen: woningen gevestigd boven winkel- en horecagelegenheden.
- Afstemming met Warenmarkt & vaste standplaatsen is noodzakelijk. Op woensdag en zaterdag vindt de Warenmarkt plaats en krijgt voorrang! Daarnaast moet er rekening worden gehouden met vaste standplaatsen en zijn er dinsdag en donderdag kleine markten en vrijdag een Biologisch Markt.
- Woningen: Ja, woningen gevestigd boven winkel- en horecagelegenheden.

Geluid

- Geluidsrichting: in overleg.
- Geen muziek tijdens op- en afbouw.

Beheersmatige aspecten

- Afstemming (en samenwerking) met bewoners, horeca, winkels en standplaatsen is noodzakelijk.
- Elektro-, en water aansluiting aanwezig op meerdere punten verdeeld over de Markt.



Beheersmatige aspecten

- Er moet een bewonersbrief verstuurd worden naar de omgeving. Vooraf moet de conceptbrief overlegd worden met de evenementencoördinatoren van de gemeente 's-Hertogenbosch en in overleg wordt het verspreidingsgebied bepaald.
- Er is cameratoezicht aanwezig op deze locatie.
- Er is openbare verlichting aanwezig op deze locatie; lichtmasten rondom beide pleinen.
- Er zijn brandkranen aanwezig op deze locatie.

Markt: Verkeersmaatregelen

Voorschriften verkeersmaatregelen

- Maatregelen bereikbaarheid nood- en hulpdiensten:
 - Rondom de Markt 4,5 m breed; 4,2 m hoog. De trottoirs rondom Markt moeten vrij worden gehouden.
 - Om de terrassen moet ook een strook van 4,5 m vrij blijven.
 - Doorsteek ter hoogte van Scheidingstraat.
 - Bereikbaarheid via Vughterstraat, Hooge Steenweg, Marktstraat; Hinthamerpromenade.
 - Doorrijden nooddiensten moet altijd mogelijk blijven.
 - Er moeten voldoende doorsteken gecreëerd worden tijdens optochten.
 - vrijhouden van bluswatervoorzieningen.
- Eventuele straatafsluitingen moeten in overleg met GHOR, brandweer en politie en ter beoordeling/goedkeuring aan gemeente 's-Hertogenbosch worden voorgelegd.
- Calamiteitenroute hulpdiensten vrijhouden
- Maatregelen m.b.t. parkeren nodig.
- Inzet verkeersregelaars, indien nodig.
- Maatregelen nemen voor op- en afbouw.

Verkeer & Vervoer

- Dichtstbijzijnde parkeergarages zijn Q-Park Tolbrug (op 170 m afstand, 2 min. lopen) en Sint-Josephstraat. (op 400 m, 5 min. lopen)
- Het Centraal station en busstation liggen op 9 minuten loopafstand (750 m)
- Fietsenstallingen in de buurt zijn:
 - Fietsenstalling Burg. Loeffplein (op 160 m, 2 min. lopen)
 - Fietsenstalling Kerkstraat (op 270 m, 3 min. lopen)
 - Fietsenstalling Wolvenhoek (op 350 m, 4 min. lopen)
 - Fietsenstalling NS (Stationsplein, op 750 m, 9 min. lopen)

Transferia

Er zijn 3 transferia rondom 's-Hertogenbosch. Hier kunt u uw auto parkeren en met de gratis bus of leenfiets richting het centrum. Transferium Deutersestraat is meest nabij voor deze locatie, met haltes in de Vughterstraat en Wolvenhoek (Stadskantoor).



Fietsenstalling

Naast de hiernaast genoemde fietsenstallingen is er ook de mogelijkheid om op het Centraal Station uw fiets te stallen in fietsenstalling NS

Fietsenstalling Kerkstraat

Adres: Kerkstraat, 's-Hertogenbosch

Tel: 073-6130489

Locatie: nabij de **Sint Jan** aan de **Parade**

Openingstijden:

07:00 24:00 uur maandag t/m woensdag
07:00 02:15 uur donderdag
07:00 04:15 uur vrijdag en zaterdag
09:00 24:00 uur zondag

Er is tevens de mogelijkheid om gratis je elektrische fiets op te laden.

Klik op de afbeelding om te kijken of je fiets echt veilig staat?



Fietsenstalling Den Bosch - Kerkstraat

naar boven ↕

Fietsenstalling Wolvenhoek / De Kuil

Adres: Wolvenhoek 12, 5211 HH Den Bosch

Tel: 073-6130489

Locatie: schuin tegenover het **stadskantoor** en nabij het **stadhuis**

Openingstijden:

07:00 24:00 uur maandag t/m woensdag
07:00 02:15 uur donderdag
07:00 04:15 uur vrijdag en zaterdag
09:00 24:00 uur zondag

Bijzonderheden:

Naast de uitgang van **Parkeergarage Wolvenhoek / De Kuil**



Fietsenstalling Den Bosch - Wolvenhoek / De Kuil

naar boven ↕

Fietsenstalling Burgemeester Loeffplein

Adres: Burgemeester Loeffplein 54, 5211 RX Den Bosch

Tel: 073-6123072

Locatie: tegenover de achteringang van Hotel Central

Openingstijden:

07:00 - 19:00 uur maandag t/m woensdag
07:00 - 22:00 uur donderdag
07:00 - 19:00 uur vrijdag en zaterdag
10:00 - 18:00 uur koopzondag
gesloten op zondag



Fietsenstalling Den Bosch - Burgemeester Loeffplein

- <https://www.s-hertogenbosch.nl/fietsdepot.html>

Locatie overzicht



Overzicht vluchtwegen Markt



Calamiteitenroutes



De aanrijroute voor de hulpdiensten plein A. zal zijn via: Burgemeester Loeffplein – Marktstraat – de Markt A.

De aanrijroute voor de hulpdiensten plein B. zal zijn via: Burgemeester Loeffplein – Marktstraat – de Markt – Pensmarkt – de Markt B.

Calamiteiten

- De brandweer en/of ambulance zal primair aanrijden via het Burgemeester Loeffplein – Marktstraat – de Markt *of*, indien de calamiteit zich op de Markt B bevindt, via Burgemeester Loeffplein – Marktstraat – Pensmarkt – de Markt.
- De uitstroom in geval van een calamiteit zal (grotendeels) richting Hintkamerstraat, Kerkstraat, Kolperstraat, Ridderstraat en de Schapenmarkt plaatsvinden.
- Er zal met de instroom van calamiteitenverkeer rekening gehouden moeten worden in de planvorming (veiligheidsplan, ontruiming en mobiliteit).
- Bij evenementen is het zaak om:
 - De aanrijroute ALTIJD vrij te houden over een breedte van tenminste 4,5 meter (waarvan 3,25 verhard) & 4,2 meter hoog.
 - Duidelijke ontruimings-signing aan te brengen.
 - De in-, en uitstroom van hulpdiensten te begeleiden.

Potentiële bezoekerscapaciteit

- Afhankelijk van de inrichting zal een deel van het netto vloeroppervlak ingevuld worden met podium en bars etc. Eerder zagen we een netto oppervlak van gebied A van zo'n 3.360 m² en van gebied B van 1.890 m². Dit is in totaal 5.250 m².
- Tijdens evenementen gaan wij uit van een maximaal aantal bezoekers van 2,5 personen per m². Dit is exclusief podia, tenten, bars en vluchtcapaciteit. De organisatie moet namelijk zorgen voor voldoende vluchtwegen en vluchtbreedte.
- Bezoekers kunnen vluchten via:
 - Hinthamerstraat (vrije doorgang 9 m breed)
 - Kerkstraat (vrije doorgang 4 m breed)
 - Kolperstraat (doorgang 4 m breed)
 - Ridderstraat (doorgang 2,5 m breed)
 - Schapenmarkt (vrije doorgang 11 m breed)
 - Hoge Steenweg (vrije doorgang 9 m breed)

Algemene informatie

Inzet veiligheid en ontruiming



- Bij evenementen dient bij de vergunningaanvraag een tekening op schaal en een veiligheidsplan ingediend te worden met daarin tevens een ontruimingsplan en de organisatie daarvan (alarmering, besluitvorming, uitvoering). Ook dienen de taken van beveiliging, EHBO en brand(preventie) beschreven te worden in het plan.
- De capaciteit dient onderbouwd te zijn aan de hand van het netto vloeroppervlakte (max 2,5 personen per m²) en de vluchtcapaciteit (90 personen m¹/ per minuut).
- Het ontruimingsplan dient ook duidelijke instructies te bevatten voor de verschillende beveiligingsposten (taakkaarten). Bijvoorbeeld alarmering, opvang hulpdiensten en het juist verwijzen van bezoekers tijdens een ontruiming.
- Het aantal beveiligers dat ingezet wordt (inzetplan moet onderdeel zijn van het veiligheidsplan) moet duidelijk onderbouwd worden. De inzet is afhankelijk van het type evenement, de inrichting en de doelgroep en deze inzet zal gelijk met de vergunningaanvraag en het veiligheidsplan beoordeeld worden.
- Het is van belang dat doorgangen, nooduitgangen en kruisingen (i.v.m. bochten brandweervoertuigen) vrij blijven van obstakels (fietsen, bars, bierfusten etc.). U dient in dat kader ook aandacht te hebben voor de situatie rondom het evenemententerrein!

Brandveiligheidsaspecten

- Houd u aan de eisen vanuit de AMvB Brandveilig Gebruik en Basishulpverlening Overige Plaatsen en de voorschriften/voorwaarden die u ontvangt bij de vergunning of toestemming;
 - Denk hierbij aan de indieningsvereiste die beschreven staan in de BGBOP 2017
- Houd brandkranen te allen tijde vrij en bereikbaar!
- Heb nadrukkelijk aandacht voor:
 - Afstand tussen frituren (5 meter), bakken en braden (2 meter) en gevels of andere bouwsels/standplaatsen
 - Nooduitgangen (vrijhouden en goed aanduiden!)
 - Gebruik gasflessen
 - Roken en open vuur
- Voor meer info vraag naar infobladen brandweer

Hygiëne en medisch

Maatregelen hygiëne

- 1 toilet per 150 bezoekers plus plaatsingsplan; minimaal 1 dames- en 1 herentoilet en invalidentoilet;
- Organisatoren moeten voldoen aan regels omtrent bederfelijke eet- en drinkwaren.

Maatregelen volksgezondheid

- 1 EHBO'er per 1000 bezoekers
- Bij risico-evenementen zoals dance,- en sportevenementen, dienen de EHBO'ers te beschikken over specifieke kennis en ervaring m.b.t. drugs- en alcoholgebruik i.v.m. intoxicatie;
- Drinkwatervoorziening;
- Verplicht extreem weer scenario uitwerken.

- Voor meer info vraag naar infobladen GHOR

Vragen

Heeft u naar aanleiding van dit locatieprofiel nog vragen?

Mail naar evenementen@s-hertogenbosch.nl

Voor meer info, vraag naar het infoblad van de Markt.



's-Hertogenbosch

Locatieprofiel

Karrenstraat 's-Hertogenbosch



's-Hertogenbosch

Algemene beschrijving

- Locatie gelegen in centrum van 's-Hertogenbosch
- De aanwezige doelgroep bestaat in de normale situatie overwegend uit horecabezoekers; mensen van ca. 16 tot en met 50 jaar.
- De straat loopt van de Visstraat tot aan de kruising met de Dode Nieuwstraat en het Tweede Korenstraatje.



Soort evenementen

- De straat is niet geschikt voor grootschalige/massale evenementen door de beperkte capaciteit in de straat.
- De straat is geschikt voor kleine-, en middelgrote muzikale evenementen, zoals Koningsdag/nacht.

Activiteiten en evenementen

- Dichtstbijzijnde woningen: In de straat zelf.

Geluid

- Geluidsrichting: in overleg.
- Geen muziek tijdens op- en afbouw.

Beheersmatige aspecten

- Afstemming met betreffende horecagelegenheden en hotel is nodig (samenwerking is vereist bij een ontruiming).
- Er moet een bewonersbrief verstuurd worden naar de omgeving. Vooraf moet de conceptbrief overlegd worden met de evenementencoördinatoren van de gemeente 's-Hertogenbosch en in overleg wordt het verspreidingsgebied bepaald.
- Er is geen elektra-aansluiting aanwezig op straat, wel in de horecagelegenheden.
- Er is geen wateraansluiting aanwezig op straat, wel in de horecagelegenheden.
- Er is een brandkraan aanwezig op de locatie.
- Er is cameratoezicht aanwezig op de locatie.
- Er is openbare verlichting aanwezig op deze locatie.
- Er moet aan de zijde Visstraat een toiletvoorziening gecreëerd worden
- Urilift moet bereikbaar blijven.



Verkeer en Vervoer

- De Karrenstraat is in principe autovrij, omdat het achter selectief toegangssysteem zit (Op bepaalde uren na t.b.v. bestemmingsverkeer) en er zijn geen parkeerplaatsen aanwezig. Er mag alleen stilgestaan worden voor laden/losseren.
- De parkeerterreinen in de directe omgeving zijn niet openbaar en in bezit van / in beheer bij bedrijven. Zij zijn afgesloten middels slagbomen of hekken.
- Parkeergarages:
 - Parkeergarage Visstraat. Aan de overzijde van de Visstraat, op 150 m afstand. Vanaf deze parkeergarage kunnen bezoekers in ongeveer 2 minuten naar de Karrenstraat lopen.
 - Parkeergarage Tolbrug. Op 400 – 500 meter afstand, looptijd bedraagt 5 minuten.
 - Parkeergarage Wolvenhoek. Op 400 – 500 meter afstand, looptijd bedraagt 5 minuten.
- Het Centraal station en busstation liggen op 6 minuten loopafstand (450 m).
- Er moet een mobiliteitsplan aangeleverd worden waarin de bereikbaarheid en alternatieve ontsluiting voor bestemmingsverkeer, dat normaliter via de Karrenstraat inrijdt, is gemotiveerd.

Karrenstraat: Verkeersmaatregelen

Voorschriften verkeersmaatregelen

- Maatregelen bereikbaarheid nood- en hulpdiensten:
 - Gebruik van statafels en andere objecten op rijbaan is niet toegestaan.
 - Doorrijden moet mogelijk blijven voor hulpdiensten i.v.m. diverse opstelplaatsen bedrijven
 - Vrijhouden bluswatervoorzieningen
- Evt. straatafsluitingen in overleg met GHOR, brandweer en politie.
- Calamiteitenroute hulpdiensten vrijhouden.
- Inzet verkeersregelaars.
- Maatregelen nemen voor op- en afbouw.
- Alternatieven aanbieden voor het bereikbaar houden van de Dode Nieuwstraat.

Locatie overzicht



In- & uitgangen



Potentiële bezoekerscapaciteit

- Het bruto vloeroppervlak is ca. 850 m² (ca. 8,5 m breed en 100 m lang)
- Afhankelijk van de inrichting zal een deel van het bruto oppervlak ingevuld worden met voorzieningen als terrassen, toiletten, fietsen, etc.
- Tijdens evenementen gaan wij uit van een maximaal aantal bezoekers van 2,5 personen per m². Dit is exclusief podia, tenten, bars en vluchtcapaciteit. De organisatie moet namelijk zorgen voor voldoende vluchtwegen en vluchtbreedte.
- Door de beperkte vluchtcapaciteit moet er vanaf 1000 bezoekers altijd een crowd managementplan ingediend worden. Hierbij dient ook rekening te worden gehouden met een aantal bezoekers in de horeca gelegenheden.
- Bezoekers kunnen vluchten via de kruising met de Visstraat (doorgang 6 m), de Korenbrugstraat (doorgang 3,5 m) en de Dode Nieuwstraat (doorgang 5 m). Het tweede Korenstraatje wordt hierin niet meegenomen.
- *LET OP: deze vluchtbreedtes zijn statisch en theoretisch. De bezoekers **in** de horecagelegenheden hebben meer tijd nodig. Loopafstanden en het ontruimingsproces binnen de horecazaken moet meegenomen worden.*

Calamiteitenroute



Calamiteiten

- De brandweer en/of ambulance zal primair aanrijden via de Visstraat.
- De uitstroom in geval van een calamiteit zal zich verdelen over de vluchtwegen, waarbij het grootste gedeelte via de Visstraat zal plaatsvinden
- Indien hulpverlening de straat in moet komen stromen elkaar tegen. Zowel de ambulance zal de straat in moeten om slachtoffers te helpen, als de brandweer om de eerste inzet te doen.
- Daarom is het zaak om:
 - De aanrijroute ALTIJD vrij te houden over een breedte van tenminste 4,5 meter (waarvan 3,25 verhard) & 4,2 meter hoog.
 - De uitstroom van bezoekers direct richting de verzamelplaatsen op het plein bij de Visstraat en de Markt te dirigeren zodat de calamiteitenroute snel vrij raakt.
 - De uitstroom via de Korenbrugstraat aansluitend ook te begeleiden naar de verzamelplaats op de Markt.
 - Geparkeerde auto's in de parkeergarage Visstraat kunnen pas weggehaald worden als de hulpverlening dit toestaat (anders blokkeren uitstromende auto's de instroom van hulpverlening).

Algemene informatie

Inzet veiligheid en ontruiming



- Bij evenementen dient bij de vergunningaanvraag een tekening op schaal en een veiligheidsplan ingediend te worden met daarin tevens een ontruimingsplan en de organisatie daarvan (alarmering, besluitvorming, uitvoering). Ook dienen de taken van beveiliging, EHBO en brand(preventie) beschreven te worden in het plan.
- De capaciteit dient onderbouwd te zijn aan de hand van het netto vloeroppervlakte (max 2,5 personen per m²) en de vluchtcapaciteit (90 personen m¹/ per minuut).
- Het ontruimingsplan dient ook duidelijke instructies te bevatten voor de verschillende beveiligingsposten (taakkaarten). Bijvoorbeeld alarmering, opvang hulpdiensten en het juist verwijzen van bezoekers tijdens een ontruiming.
- Het aantal beveiligers dat ingezet wordt (inzetplan moet onderdeel zijn van het veiligheidsplan) moet duidelijk onderbouwd worden. De inzet is afhankelijk van het type evenement, de inrichting en de doelgroep en deze inzet zal gelijk met de vergunningaanvraag en het veiligheidsplan beoordeeld worden.
- Het is van belang dat doorgangen, nooduitgangen en kruisingen (i.v.m. bochten brandweervoertuigen) vrij blijven van obstakels (fietsen, bars, bierfusten etc.). U dient in dat kader ook aandacht te hebben voor de situatie rondom het evenemententerrein!

Brandveiligheidsaspecten

- Houd u aan de eisen vanuit de AMvB Brandveilig Gebruik en Basishulpverlening Overige Plaatsen en de voorschriften/voorwaarden die u ontvangt bij de vergunning of toestemming;
 - Denk hierbij aan de indieningsvereiste die beschreven staan in de BGBOP 2017
- Houd brandkranen te allen tijde vrij en bereikbaar!
- Heb nadrukkelijk aandacht voor:
 - Afstand tussen frituren (5 meter), bakken en braden (2 meter) en gevels of andere bouwsels/standplaatsen
 - Nooduitgangen (vrijhouden en goed aanduiden!)
 - Gebruik gasflessen
 - Roken en open vuur
- Voor meer info vraag naar infobladen brandweer

Hygiëne en medisch

Maatregelen hygiëne

- 1 toilet per 150 bezoekers plus plaatsingsplan; minimaal 1 dames- en 1 herentoilet en invalidentoilet;
- Organisatoren moeten voldoen aan regels omtrent bederfelijke eet- en drinkwaren.

Maatregelen volksgezondheid

- 1 EHBO'er per 1000 bezoekers.
- Bij risico-evenementen zoals dance-, en sportevenementen, dienen de EHBO'ers te beschikken over specifieke kennis en ervaring m.b.t. drugs- en alcoholgebruik i.v.m. intoxicatie;
- Drinkwatervoorziening;
- Verplicht extreem weer scenario uitwerken.

- Voor meer info vraag naar infobladen GHOR

Vragen

Heeft u naar aanleiding van dit locatieprofiel nog vragen?

Mail naar evenementen@s-hertogenbosch.nl



's-Hertogenbosch

Locatieprofiel

Korenbrugstraat 's-Hertogenbosch



's-Hertogenbosch

Korenbrugstraat: algemeen

- De straat ligt tussen de Sint Jansstraat, Lepelstraat en Molenstraat aan de Westzijde en de Kruisstraat en het Eerste Korenstraatje aan de Oostzijde.
- In de straat zijn meerdere horecagelegenheden gevestigd; zowel cafés als restaurants.



Soort evenementen

- Intieme locatie in de historische binnenstad.
- De straat is niet geschikt voor grootschalige/massale evenementen door de beperkte vluchtcapaciteit in de straat.
- Geschikt voor kleine, en middelgrote evenementen met een intiem karakter.
- Geschikt voor muzikale en culturele evenementen.

Ruimte & afmetingen

- De straat is ongeveer 50 meter lang en heeft verschillende breedtes.
- De vrije ruimte tussen de terrassen en gevel (het lichtrode gedeelte op de afbeelding hieronder) varieert tussen 4,12 m aan de zijde Sint Jansstraat (tussen de palen) tot 5,30 m aan de zijde Kruisstraat (tussen terras en gevel).
- Als wordt uitgegaan van een gemiddelde breedte van 4,7 meter is in totaal zo'n 235 m² netto vloeroppervlakte beschikbaar (ruimte zonder terrassen of objecten).
- Tijdens evenementen gaan wij uit van een maximaal aantal bezoekers van 2,5 personen per m². Dit is exclusief podia, tenten, bars en vluchtcapaciteit. De organisatie moet namelijk zorgen voor voldoende vluchtwegen en vluchtbreedte.



Korenbrugstraat

Geluid

- Geluidsrichting: in overleg
- Geen muziek tijdens op- en afbouw

Beheersmatige aspecten

- Woningen: (boven)woningen in de gehele straat en ook in de directe omgeving volop woningen.
- Afstemming (en samenwerking) met horecagelegenheden en bewoners is noodzakelijk.
- Terrassen & obstakels:
 - Aan de linkerzijde van de weg (gezien vanaf de Sint Jansstraat) zijn over de gehele lengte terrassen aanwezig.
 - Op de hoek van de straat (zijde Kruisstraat) staan enkele niet verplaatsbare afvalpunten met opslag in de grond.
 - Aan de zijde Molenstraat/Lepelstraat staan aan beide zijden van de Korenbrugstraat betonnen banken opgesteld.
- Eén zijde van de Korenbrugstraat moet geheel vrij blijven van obstakels.
- Er moet een bewonersbrief verstuurd worden naar de omgeving. Vooraf moet de conceptbrief overlegd worden met de evenementencoördinatoren van de gemeente 's-Hertogenbosch en in overleg wordt het verspreidingsgebied bepaald.

Voorzieningen Korenbrugstraat

Beheersmatige aspecten:

- Er is geen elektra-aansluiting aanwezig.
- Er is geen wateraansluiting aanwezig.
- Er is een brandkraan aanwezig op deze locatie.
- Er is cameratoezicht aanwezig op deze locatie.
- Er is openbare verlichting aanwezig op deze locatie, 3 armaturen midden boven de rijbaan



Korenbrugstraat: Verkeersmaatregelen

Voorschriften verkeersmaatregelen

- Maatregelen bereikbaarheid nood- en hulpdiensten:
 - Doorrijden voor hulpdiensten moet mogelijk blijven.
 - Statafels en andere objecten mogen niet op de rijbaan.
- Eventuele straatafsluitingen moeten in overleg met GHOR, brandweer en politie besproken worden en ter goedkeuring worden voorgelegd aan de gemeente 's-Hertogenbosch.
- Uit het aan te leveren verkeersplan moet blijken of inzet van verkeersregelaars nodig is en waarom.
- Maatregelen beschrijven voor op- en afbouw.
- Extra openstelling fietsenstallingen(meerdere).

Verkeer(regulatie)

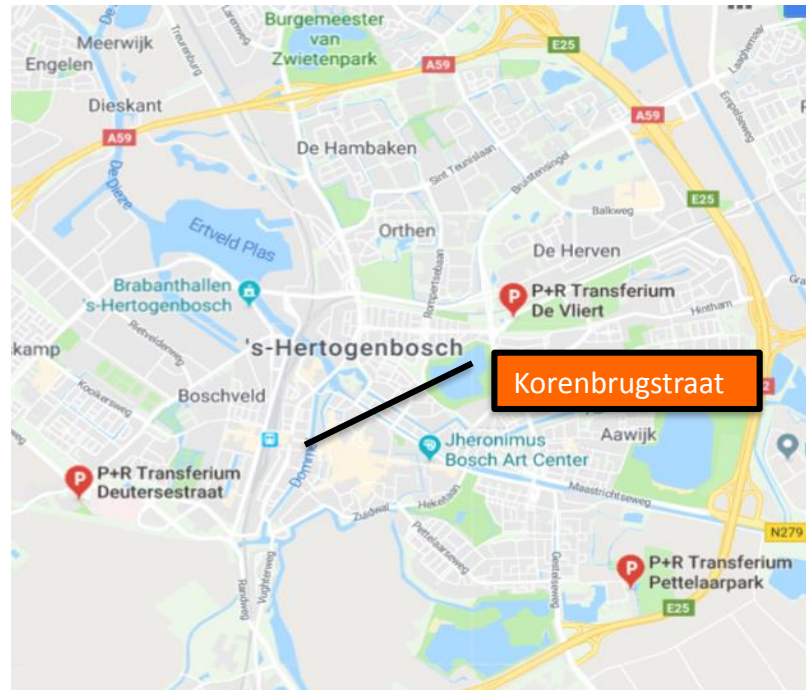
- Afsluiting van de Korenbrugstraat is mogelijk in overleg.
- Inzet van verkeersregelaars zal mogelijk (afhankelijk van de omvang van het evenement) onderdeel zijn van de (vergunning)voorwaarden.
- Let op: De route Vughterstraat, Postelstraat, Kruisstraat, Visstraat v.v. is een doorgaande- en calamiteitenroute.
- Calamiteitenroute hulpdiensten vrijhouden.
- Voor de opbouw- en breekfase dient een plan met betrekking tot verkeersregulatie ingediend te worden.
- In de planning van verkeersmaatregelen en -regulatie tijdens het evenement moet rekening gehouden worden met het feit dat op de kopse kanten van de straat horecazaken gevestigd zijn met substantiële aantrekkingskracht/uitstraling en publieksophoping voor de deur (c.q. op de rijbaan). Gelet op de lokale verkeerscirculatie en bereikbaarheid is het zeer wenselijk om beide routes langs de Korenbrugstraat (Kruisstraat en Molenstraat->Sint Jansstraat) open te houden.

Transferia

Er zijn 3 transferia rondom 's-Hertogenbosch: Deutersestraat, Pettelaarpark en De Vliert. Hier kan men de auto parkeren en met de gratis bus of leenfiets richting het centrum.

- Transferium De Vliert, Stadionlaan 9
- Transferium Pettelaarpark, Pettelaarpark 59
- Transferium Deutersestraat, Deutersestraat 2b

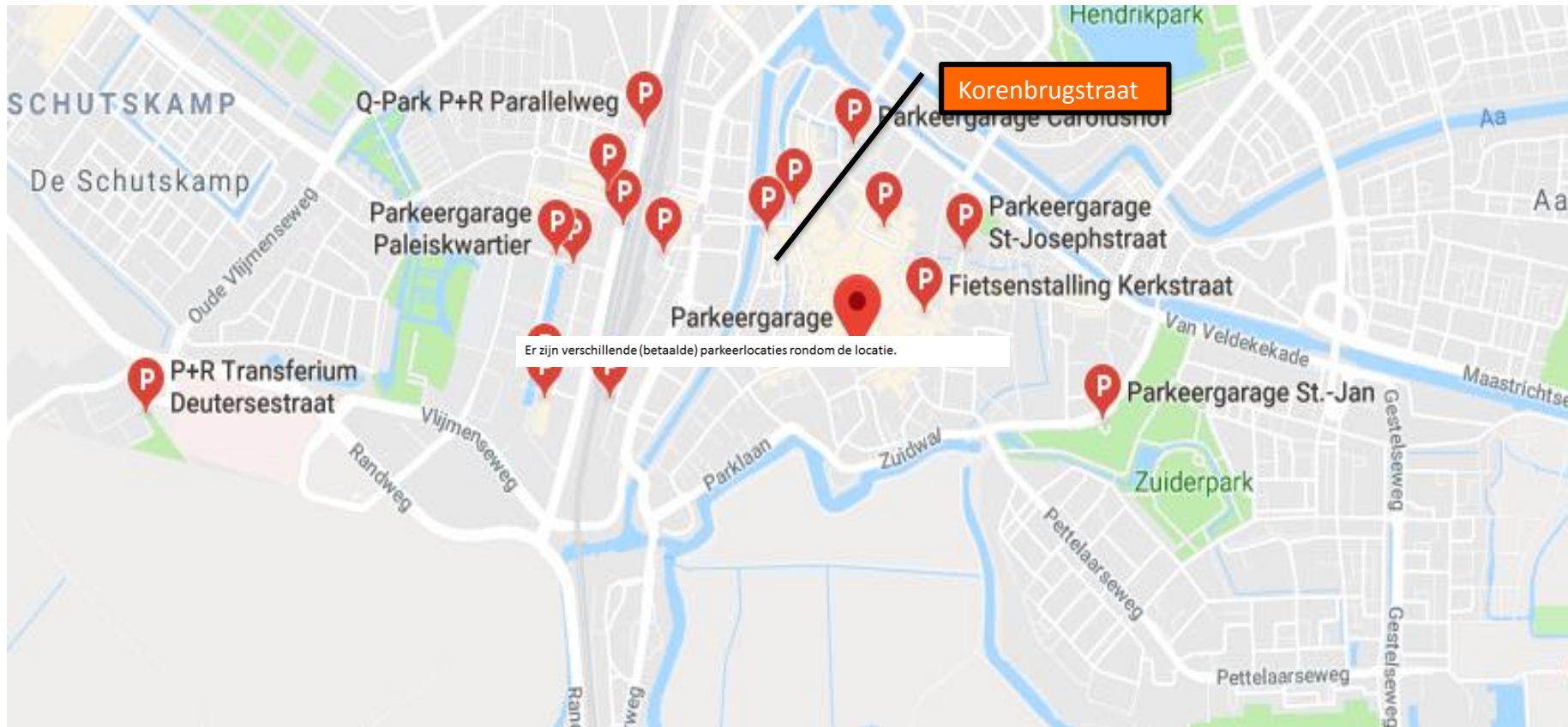
Laatstgenoemde locatie is het dichtstbij de Korenbrugstraat gelegen.



<https://www.s-hertogenbosch.nl/transferium.html>

Parkeren

Er zijn verschillende (betaalde) parkeervoorzieningen rondom de locatie



<https://www.s-hertogenbosch.nl/stad-en-bestuur/stad/parkeren/parkeergarages.html>

Fietsenstalling

Naast de hiernaast genoemde fietsenstallingen zijn er ook mogelijkheden op het Centraal Station en op tal van plaatsen in de binnenstad waar fiets-parkeren mogelijk gemaakt is door het plaatsen van fietsklemmen

Fietsenstalling Kerkstraat

Adres: Kerkstraat, 's-Hertogenbosch

Tel: 073-6130489

Locatie: nabij de **Sint Jan** aan de **Parade**

Openingstijden:

07:00 24:00 uur maandag t/m woensdag
07:00 02:15 uur donderdag
07:00 04:15 uur vrijdag en zaterdag
09:00 24:00 uur zondag

Er is tevens de mogelijkheid om gratis je elektrische fiets op te laden.

Klik op de afbeelding om te kijken of je fiets echt veilig staat?



Fietsenstalling Den Bosch - Kerkstraat

naar boven ↕

Fietsenstalling Wolvenhoek / De Kuil

Adres: Wolvenhoek 12, 5211 HH Den Bosch

Tel: 073-6130489

Locatie: schuin tegenover het **stadskantoor** en nabij het **stadhuis**

Openingstijden:

07:00 24:00 uur maandag t/m woensdag
07:00 02:15 uur donderdag
07:00 04:15 uur vrijdag en zaterdag
09:00 24:00 uur zondag

Bijzonderheden:

Naast de uitgang van **Parkeergarage Wolvenhoek / De Kuil**



Fietsenstalling Den Bosch - Wolvenhoek / De Kuil

naar boven ↕

Fietsenstalling Burgemeester Loeffplein

Adres: Burgemeester Loeffplein 54, 5211 RX Den Bosch

Tel: 073-6123072

Locatie: tegenover de achteringang van Hotel Central

Openingstijden:

07:00 - 19:00 uur maandag t/m woensdag
07:00 - 22:00 uur donderdag
07:00 - 19:00 uur vrijdag en zaterdag
10:00 - 18:00 uur koopzondag
gesloten op zondag



Fietsenstalling Den Bosch - Burgemeester Loeffplein

<https://www.s-hertogenbosch.nl/fietsdepot.html>



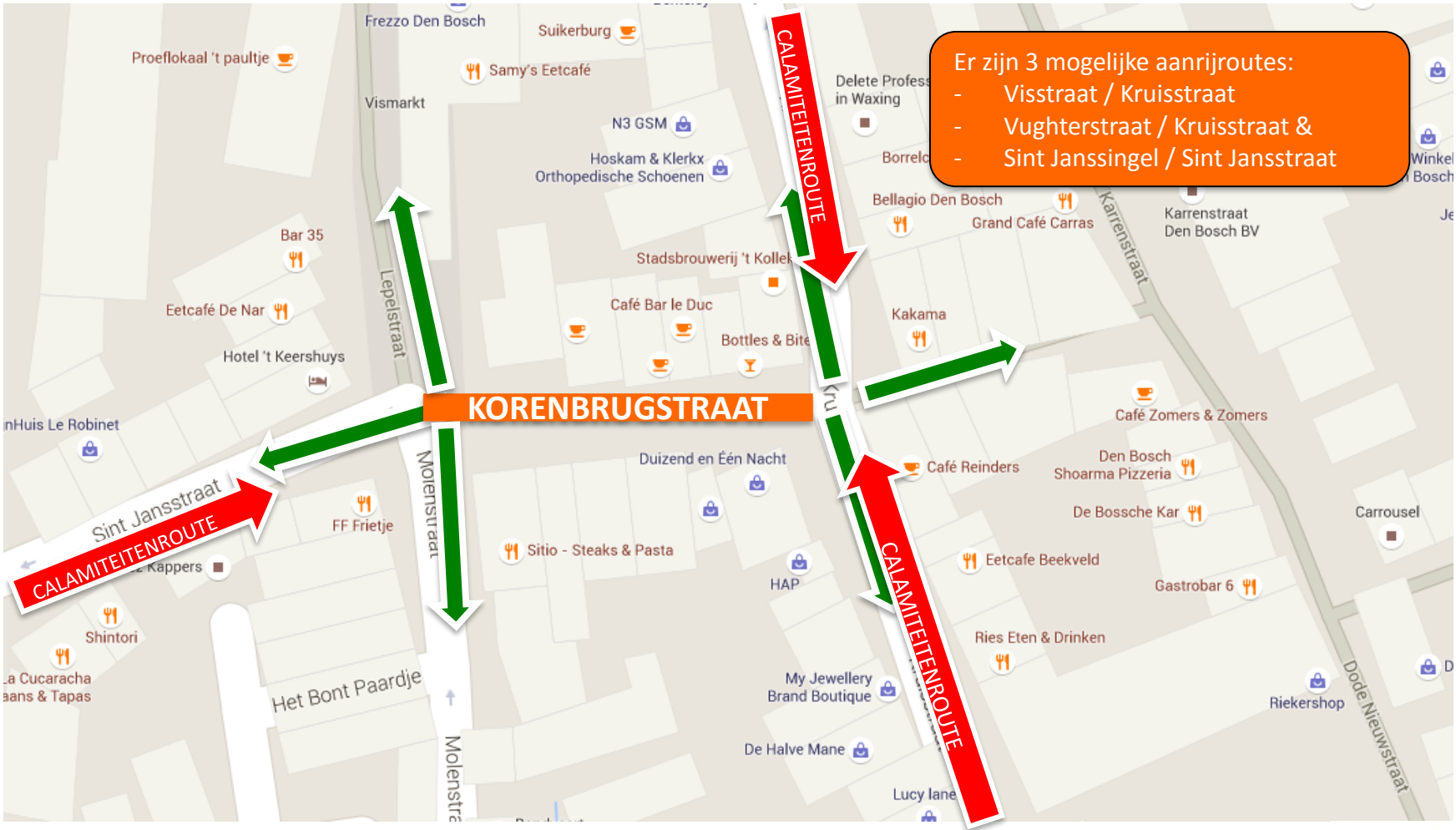
's-Hertogenbosch

Openbaar vervoer

- Het Centraal station en busstation liggen op 5 minuten loopafstand



Overzicht Vlucht- & Calamiteitenroutes



Calamiteiten & veiligheidsplan

- De brandweer en/of ambulance zal primair aanrijden via de Stationsweg / Visstraat en/of Stationsweg / Sint Janssingel
- De uitstroom in geval van een calamiteit zal in beginsel via de beide zijden van de straat moeten kunnen plaatsvinden
 - Aandachtspunt evenementen: de organisator moet een specifiek ontruimingsplan maken bij het veiligheidsplan met daarin opgenomen: podium, toiletten, andere opstellingen zodat zicht ontstaat op werkelijke uitstroombreedte voor het evenement in kwestie + de geprefereerde calamiteitenroute(s)!
- Let op: Indien hulpverlening de straat in moet, komen stromen elkaar tegen.
- Bij evenementen is de harde eis om:
 - De aanrijroute ALTIJD vrij te houden over een breedte van tenminste 4,5 meter (waarvan 3,25 verhard) & 4,2 meter hoog.
 - Gebruik statafels niet buiten de “terraslijn”.
 - Duidelijke ontruimings-signing is noodzakelijk.
 - Er moet een regeling begeleiding inkomst hulpverlening zijn met beveiliging en instructies moeten opgenomen worden op specifieke taakkaarten (taak organisator!)

Veilige capaciteit & ontruiming

- Afhankelijk van de inrichting zal een deel van het bruto vloeroppervlak ingevuld worden met terrassen en voorzieningen als een podium, bars etc. eerder zagen we een netto oppervlak van zo'n 235 m².
- Bezoekers kunnen langs beide kanten uit de Korenbrugstraat vluchten.
- Vervolgens komt men op bredere straten terecht.
- Vanuit de Korenbrugstraat zelf is ongeveer 9,4 meter vluchtbreedte beschikbaar (beide zijden 4,7 meter breedte)
- Door de beperkte vluchtcapaciteit moet er vanaf 750 bezoekers altijd een ontruimingsplan ingediend worden. Hierbij dient ook rekening te worden gehouden met een aantal bezoekers in de horeca gelegenheden.
- *LET OP: deze vluchtbreedtes zijn statisch en theoretisch. De bezoekers **in** de horecagelegenheden hebben meer tijd nodig. Loopafstanden en het ontruimingsproces binnen de horecazaken moet meegenomen worden.*

Algemene informatie

Eisen veiligheid & ontruiming



- Bij evenementen dient bij de vergunningaanvraag een tekening op schaal en een veiligheidsplan ingediend te worden met daarin tevens een ontruimingsplan en de organisatie daarvan (alarmering, besluitvorming, uitvoering). Ook dienen de taken van beveiliging, EHBO en brand(preventie) beschreven te worden in het plan.
- De capaciteit dient onderbouwd te zijn aan de hand van het netto vloeroppervlakte (max 2,5 personen per m²) en de vluchtcapaciteit (90 personen m¹/ per minuut).
- Het ontruimingsplan dient ook duidelijke instructies te bevatten voor de verschillende beveiligingsposten (taakkaarten). Bijvoorbeeld alarmering, opvang hulpdiensten en het juist verwijzen van bezoekers tijdens een ontruiming.
- Het aantal beveiligers dat ingezet wordt (inzetplan moet onderdeel zijn van het veiligheidsplan) moet duidelijk onderbouwd worden. De inzet is afhankelijk van het type evenement, de inrichting en de doelgroep en deze inzet zal gelijk met de vergunningaanvraag en het veiligheidsplan beoordeeld worden.
- Het is van belang dat doorgangen, nooduitgangen en kruisingen (i.v.m. bochten brandweervoertuigen) vrij blijven van obstakels (fietsen, bars, bierfusten etc.). U dient in dat kader ook aandacht te hebben voor de situatie rondom het evenemententerrein!

Brandveiligheidsaspecten

- Houd u aan de eisen vanuit de AMvB Brandveilig Gebruik en Basishulpverlening Overige Plaatsen en de voorschriften/voorwaarden die u ontvangt bij de vergunning of toestemming;
 - Denk hierbij aan de indieningsvereiste die beschreven staan in de BGBOP 2017
- Houd brandkranen te allen tijde vrij en bereikbaar!
- Heb nadrukkelijk aandacht voor:
 - Afstand tussen frituren (5 meter), bakken en braden (2 meter) en gevels of andere bouwsels/standplaatsen
 - Nooduitgangen (vrijhouden en goed aanduiden!)
 - Gebruik gasflessen
 - Roken en open vuur
- Voor meer info vraag naar infobladen brandweer

Hygiëne en medisch

Maatregelen hygiëne

- 1 toilet per 150 bezoekers plus plaatsingsplan; minimaal 1 dames- en 1 herentoilet en invalidentoilet;
- Organisatoren moeten voldoen aan regels omtrent bederfelijke eet- en drinkwaren.

Maatregelen volksgezondheid

- 1 EHBO'er per 1000 bezoekers.
- Bij risico-evenementen zoals dance-, en sportevenementen, dienen de EHBO'ers te beschikken over specifieke kennis en ervaring m.b.t. drugs- en alcoholgebruik i.v.m. intoxicatie;
- Drinkwatervoorziening;
- Verplicht extreem weer scenario uitwerken.

- Voor meer info vraag naar infobladen GHOR

Vragen

Heeft u naar aanleiding van dit locatieprofiel nog vragen?

Mail naar evenementen@s-hertogenbosch.nl



's-Hertogenbosch

Locatieprofiel

Hooge Steenweg 's-Hertogenbosch



's-Hertogenbosch

Algemeen

- Locatie evenementengebied Hooge Steenweg 's-Hertogenbosch
- Aan het terrein zitten vooral veel verschillende winkels met daarboven appartementen.



Soort evenementen

- Geschikt voor kleine-, en middelgrote evenementen met een intiem karakter.
- Daarnaast geschikt voor een kleine markt of commercieel evenement, vaak in combinatie met de Markt en/of Pensmarkt.

Afmetingen & Potentiële capaciteit

- De Hooge Steenweg is zo'n 130 meter lang.
- Tijdens evenementen gaan wij uit van een maximaal aantal bezoekers van 2,5 personen per m². Dit is exclusief podia, tenten, bars en vluchtcapaciteit. De organisatie moet namelijk zorgen voor voldoende vluchtwegen en vluchtbreedte.



Hooge Steenweg; soort evenementen en geluid

- Winkels moeten te allen tijde bereikbaar blijven.
- Afstemming met Warenmarkt & vaste standplaatsen is noodzakelijk. Warenmarkt heeft altijd voorrang.
- Woningen: Ja, woningen gevestigd boven winkel- en horecagelegenheden.

Geluid

- Geluidsrichting: in overleg.
- Geen muziek tijdens op- en afbouw.

Hooge Steenweg; inrichting

- De Hooge Steenweg

- Er bevindt zich één boom met een zitmuurtje, neemt beperkte ruimte in beslag en staat redelijk aan de zijkant van de straat.
- Op de gehele Hooge Steenweg bevinden zich lichtmasten.
- Bij de kruising Pensmarkt - Markt aan het begin van de Hooge Steenweg staat een boom waarmee rekening moet worden gehouden indien er ontruimd gaat worden richting de Markt of vice versa.

Hooge Steenweg; beheersmatige aspecten

Beheersmatige aspecten:

- Afstemming (en samenwerking) met bewoners, horeca- en winkels is noodzakelijk.
- Er moet een bewonersbrief verstuurd worden naar de omgeving. Vooraf moet de conceptbrief overlegd worden met de evenementencoördinatoren van de gemeente 's-Hertogenbosch en in overleg wordt het verspreidingsgebied bepaald.
- Er is elektra-aansluiting aanwezig in het Loodgieterstraatje, tegenover Mc Donalds.
- Er is geen wateraansluiting aanwezig.
- Er is 1 brandkraan aanwezig op deze locatie.
- Er is cameratoezicht aanwezig op deze locatie.
- Er is openbare verlichting aanwezig op deze locatie: lantaarnpalen in het hele gebied.

Hooge Steenweg: verkeer

Voorschriften verkeersmaatregelen

- Maatregelen bereikbaarheid nood- en hulpdiensten:
 - 4,5 meter (waarvan 3,25 verhard) & 4,2 meter hoog.
 - Middenblok bereikbaar tot op minimaal 12 meter
 - Doorsteek ter hoogte van Scheidingstraat, niet voor vrachtauto's en moet altijd vrij blijven i.v.m. doorsteek van de hulpdiensten.
 - Bereikbaarheid via Schapenmarkt, Marktstraat, Markt, Pensmarkt en Hinthamerpromenade
 - doorrijden hulpdiensten moet mogelijk blijven. Het trottoir moet altijd vrij blijven van obstakels.
 - vrijhouden van bluswatervoorzieningen
- Evt. straatafsluitingen in overleg met GHOR, brandweer en politie en ter beoordeling/goedkeuring aan gemeente 's-Hertogenbosch worden voorgelegd.
- Bij een afsluiting van de Hooge Steenweg moet de route Visstraat-Orthenstraat- De Gruyterspassage-Smalle Haven beschikbaar blijven voor ontsluiting van lokale percelen
- Geen fietsenstallingen op deze locatie
- Maatregelen op- en afbouw

Transferia

Er zijn 3 transferia rondom 's-Hertogenbosch. Hier kan de auto geparkeerd worden om vervolgens gratis met bus of leenfiets richting centrum te komen. Transferium Deutersestraat is meest nabij voor deze locatie, met een halte aan de Vughterstraat en Wolvenhoek (Stadskantoor).

Evenementengebied
Hooge Steenweg



Parkeren

Tijdens evenementen kan er ondermeer geparkeerd worden in;

- P-Stationsplein
- Q-Park (Tolbrug)
- Q-Park (Arena)
- Parkeergarage Wolvenhoek &
- Parkeergarage St-Josephstraat
- Parkeergarage Sint- Jan

<https://www.s-hertogenbosch.nl/stad-en-bestuur/stad/parkeren/parkeergarages.html>

Fietsenstalling

Naast de hiernaast genoemde fietsenstallingen is er ook de mogelijkheid om op het Centraal Station uw fiets te stallen in fietsenstalling NS.

Fietsenstalling Kerkstraat

Adres: Kerkstraat, 's-Hertogenbosch

Tel: 073-6130489

Locatie: nabij de **Sint Jan** aan de **Parade**

Openingstijden:

07:00 24:00 uur maandag t/m woensdag
07:00 02:15 uur donderdag
07:00 04:15 uur vrijdag en zaterdag
09:00 24:00 uur zondag

Er is tevens de mogelijkheid om gratis je elektrische fiets op te laden.

Klik op de afbeelding om te kijken of je fiets echt veilig staat?



Fietsenstalling Den Bosch - Kerkstraat

naar boven ↕

Fietsenstalling Wolvenhoek / De Kuil

Adres: Wolvenhoek 12, 5211 HH Den Bosch

Tel: 073-6130489

Locatie: schuin tegenover het **stadskantoor** en nabij het **stadhuis**

Openingstijden:

07:00 24:00 uur maandag t/m woensdag
07:00 02:15 uur donderdag
07:00 04:15 uur vrijdag en zaterdag
09:00 24:00 uur zondag

Bijzonderheden:

Naast de uitgang van **Parkeergarage Wolvenhoek / De Kuil**



Fietsenstalling Den Bosch - Wolvenhoek / De Kuil

naar boven ↕

Fietsenstalling Burgemeester Loeffplein

Adres: Burgemeester Loeffplein 54, 5211 RX Den Bosch

Tel: 073-6123072

Locatie: tegenover de achteringang van Hotel Central

Openingstijden:

07:00 - 19:00 uur maandag t/m woensdag
07:00 - 22:00 uur donderdag
07:00 - 19:00 uur vrijdag en zaterdag
10:00 - 18:00 uur koopzondag
gesloten op zondag



Fietsenstalling Den Bosch - Burgemeester Loeffplein

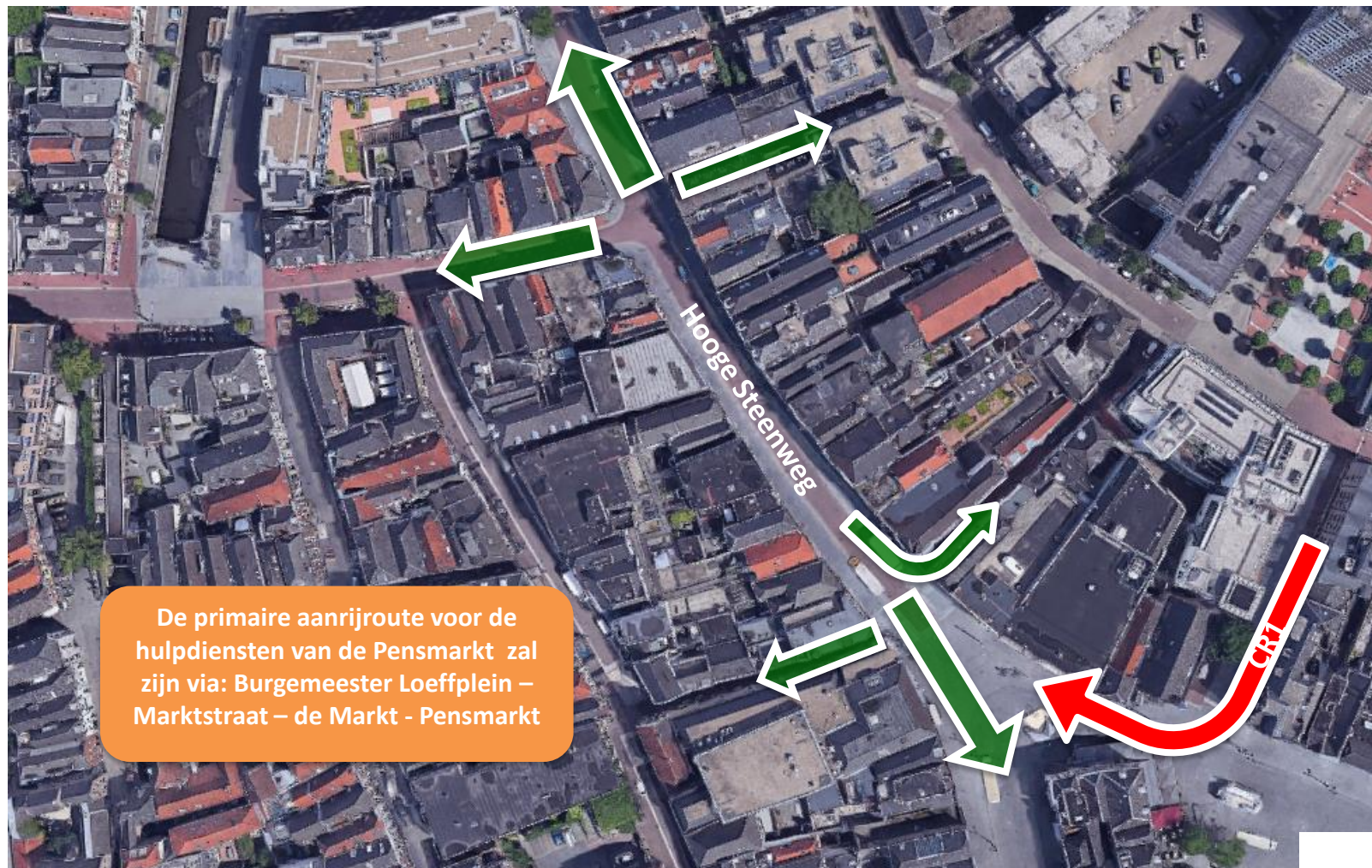
- <https://www.s-hertogenbosch.nl/fietsdepot.html>

Openbaar vervoer & locatie overzicht

Het Centraal station en het busstation liggen op ongeveer 7 minuten loopafstand van de Hooge Steenweg



Overzicht vlucht- & calamiteitenroutes (rood)



De primaire aanrijroute voor de hulpdiensten van de Pensmarkt zal zijn via: Burgemeester Loeffplein – Marktstraat – de Markt - Pensmarkt



's-Hertogenbosch

* Als het evenement alleen in de Hooge Steenweg is. Anders aanrijden via andere kant

Calamiteiten & veiligheidsplan

- De brandweer en/of ambulance zal primair aanrijden via het Burgemeester Loeffplein – Marktstraat – de Markt – Hooge Steenweg
- De uitstroom in geval van een calamiteit zal vooral liggen aan de plaats van de calamiteit. De richting zal *of* vooral zijn naar de Markt – Schapenmarkt *of* richting de Hooge Steenweg.
- Er zal met de instroom van calamiteitenverkeer rekening gehouden moeten worden in de planvorming (veiligheidsplan, ontruiming en mobiliteit).
- Bij evenementen is het zaak om:
 - De aanrijroute ALTIJD vrij te houden over een breedte van tenminste 4,5 meter (waarvan 3,25 verhard) & 4,2 meter hoog.
 - Duidelijke ontruimings-signing aan te brengen.
 - De in-, en uitstroom van hulpdiensten te begeleiden.

Algemene informatie

Inzet veiligheid & ontruiming



- Bij evenementen dient bij de vergunningaanvraag een tekening op schaal en een veiligheidsplan ingediend te worden met daarin tevens een ontruimingsplan en de organisatie daarvan (alarmering, besluitvorming, uitvoering). Ook dienen de taken van beveiliging, EHBO en brand(preventie) beschreven te worden in het plan.
- De capaciteit dient onderbouwd te zijn aan de hand van het netto vloeroppervlakte (max 2,5 personen per m²) en de vluchtcapaciteit (90 personen m¹/ per minuut).
- Het ontruimingsplan dient ook duidelijke instructies te bevatten voor de verschillende beveiligingsposten (taakkaarten). Bijvoorbeeld alarmering, opvang hulpdiensten en het juist verwijzen van bezoekers tijdens een ontruiming.
- Het aantal beveiligers dat ingezet wordt (inzetplan moet onderdeel zijn van het veiligheidsplan) moet duidelijk onderbouwd worden. De inzet is afhankelijk van het type evenement, de inrichting en de doelgroep en deze inzet zal gelijk met de vergunningaanvraag en het veiligheidsplan beoordeeld worden.
- Het is van belang dat doorgangen, nooduitgangen en kruisingen (i.v.m. bochten brandweervoertuigen) vrij blijven van obstakels (fietsen, bars, bierfusten etc.). U dient in dat kader ook aandacht te hebben voor de situatie rondom het evenemententerrein!

Brandveiligheidsaspecten

- Houd u aan de eisen vanuit de AMvB Brandveilig Gebruik en Basishulpverlening Overige Plaatsen en de voorschriften/voorwaarden die u ontvangt bij de vergunning of toestemming;
 - Denk hierbij aan de indieningsvereiste die beschreven staan in de BGBOP 2017
- Houd brandkranen te allen tijde vrij en bereikbaar!
- Heb nadrukkelijk aandacht voor:
 - Afstand tussen frituren (5 meter), bakken en braden (2 meter) en gevels of andere bouwsels/standplaatsen
 - Nooduitgangen (vrijhouden en goed aanduiden!)
 - Gebruik gasflessen
 - Roken en open vuur
- Voor meer info vraag naar infobladen brandweer

Hygiëne en medisch

Maatregelen hygiëne

- 1 toilet per 150 bezoekers plus plaatsingsplan; minimaal 1 dames- en 1 herentoilet en invalidentoilet;
- Organisatoren moeten voldoen aan regels omtrent bederfelijke eet- en drinkwaren.

Maatregelen volksgezondheid

- 1 EHBO'er per 1000 bezoekers
- Bij risico-evenementen zoals dance-, en sportevenementen, dienen de EHBO'ers te beschikken over specifieke kennis en ervaring m.b.t. drugs- en alcoholgebruik i.v.m. intoxicatie;
- Drinkwatervoorziening;
- Verplicht extreem weer scenario uitwerken.

- Voor meer info vraag naar infobladen GHOR

Vragen

Heeft u naar aanleiding van dit locatieprofiel nog vragen?

Mail naar evenementen@s-hertogenbosch.nl



's-Hertogenbosch

Locatieprofiel

Pensmarkt 's-Hertogenbosch



's-Hertogenbosch

Algemeen

- De Pensmarkt ligt opgesloten tussen de Hooge Steenweg en de Schapenmarkt
- In dit gebied zitten verschillende horecagelegenheden en winkels met daarboven appartementen.



Soort evenementen

- Geschikt voor kleine-, en middelgrote evenementen met een intiem karakter.
- Daarnaast geschikt voor een kleine markt of commercieel evenement, vaak in combinatie met de Markt en/of Pensmarkt.
- Geschikt voor huldigingen in combinatie met de Markt.

Ruimte & afmetingen

- De Pensmarkt is zo'n 90 meter lang en 19 meter breed. Daarmee is het netto oppervlak van het plein is ongeveer = 900 m².



Pensmarkt omgeving en geluid

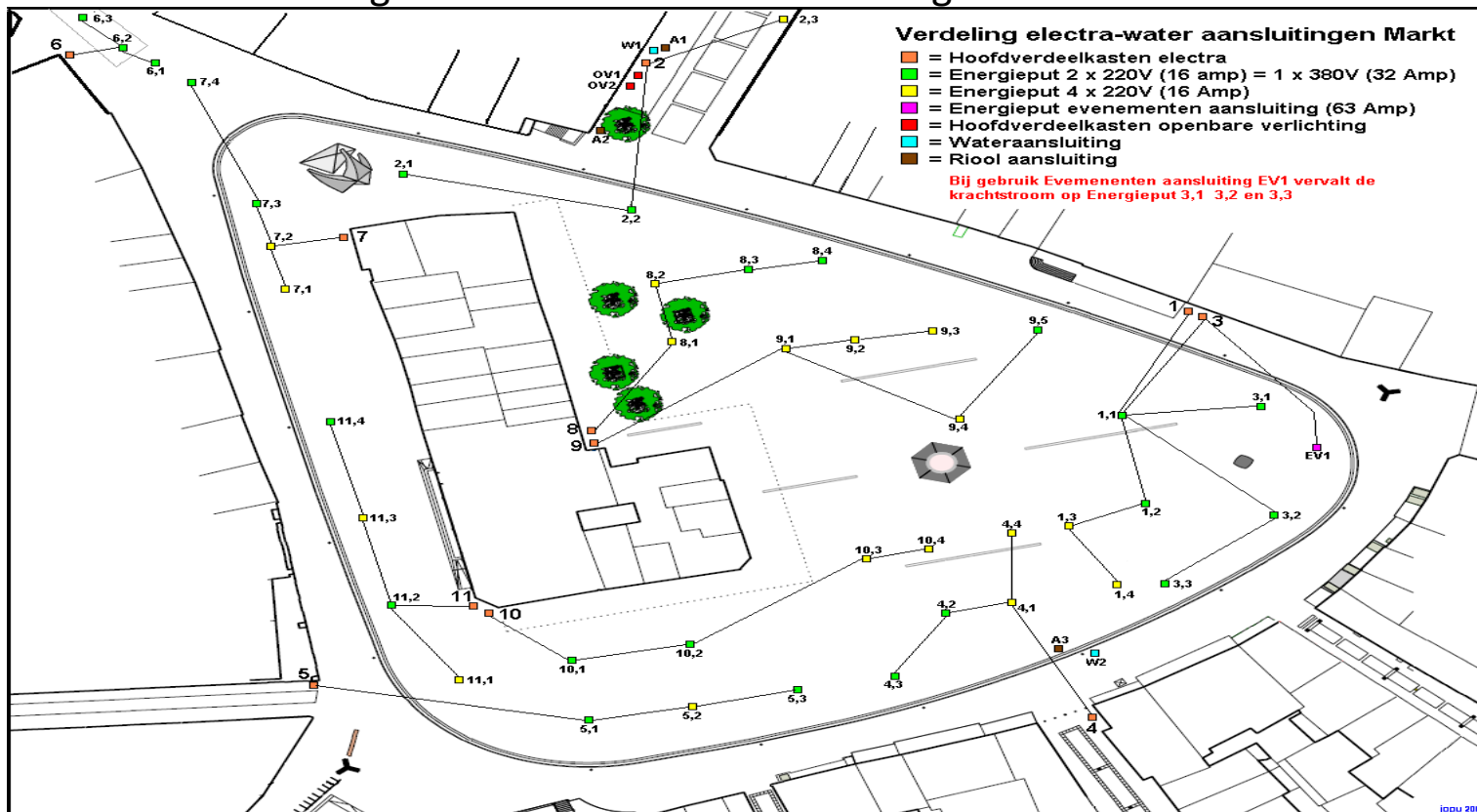
- Buiten een aantal lichtmasten staan er verder geen obstakels in dit voetgangsgedeelte
- Wel hebben enkele zaken een terrasvergunning.
- Afstemming met Warenmarkt & vaste standplaatsen is noodzakelijk. Warenmarkt heeft altijd voorrang.
- Winkels moeten bereikbaar zijn.
- Woningen: Ja, woningen boven veel winkel- en horecagelegenheden

Geluid

- Geluidsrichting: in overleg.
- Geen muziek tijdens op- en afbouw.

Pensmarkt; beheersmatige aspecten

- Afstemming (en samenwerking) met bewoners, horeca- en winkelgelegenheden is noodzakelijk.
- Er is elektra-aansluiting en wateraansluiting aanwezig: voor stroom-, en wateraansluitingen zie onderstaande afbeelding



Pensmarkt; beheersmatige aspecten

- Er moet een bewonersbrief verstuurd worden naar de omgeving. Vooraf moet de conceptbrief overlegd worden met de evenementencoördinatoren van de gemeente 's-Hertogenbosch en in overleg wordt het verspreidingsgebied bepaald.
- Er is cameratoezicht aanwezig op deze locatie.
- Er is openbare verlichting aanwezig op deze locatie: lantaarnpalen.
- Er zijn brandkranen aanwezig op deze locatie.

Verkeer en Vervoer

- Er zijn 3 transferia rondom 's-Hertogenbosch (Deutersestraat, Pettelaarpark en De Vliert). Hier kan men de auto parkeren en met de bus of leenfiets richting het centrum.
- Doorrijden hulpdiensten moet mogelijk blijven. Het trottoir moet altijd vrij blijven van obstakels.
- Dichtstbijzijnde parkeergarages zijn:
 - St-Josephstraat (op 300 m, 4 min. lopen),
 - Parkeergarage Wolvenhoek (op 500 m afstand, 6 min. lopen),
 - Q-Park Tolbrug (op 550 m afstand, 6 min. lopen), en
 - St. Jan (op 600 m, 7 min. Lopen).
- Het Centraal station en busstation liggen op 15 minuten loopafstand (1,2 km)
- Eventuele straatafsluitingen moeten in overleg met GHOR, brandweer en politie en ter beoordeling/goedkeuring aan gemeente 's-Hertogenbosch worden voorgelegd.

Transferia

Er zijn 3 transferia rondom 's-Hertogenbosch. Hier kunt u uw auto parkeren en met de gratis bus of leenfiets richting de Pensmarkt. De dichtstbijzijnde bushalte ligt aan de Vughterstraat of Wolvenhoek (Stadskantoor), vanaf transferium Deutersestraat (lijn 60).

Evenementengebied
de Pensmarkt



Fietsenstalling

Naast de hiernaast genoemde fietsenstallingen is er ook de mogelijkheid om op het Centraal Station uw fiets te stallen in fietsenstalling NS

Fietsenstalling Kerkstraat

Adres: Kerkstraat, 's-Hertogenbosch

Tel: 073-6130489

Locatie: nabij de **Sint Jan** aan de **Parade**

Openingstijden:

07:00 24:00 uur maandag t/m woensdag
07:00 02:15 uur donderdag
07:00 04:15 uur vrijdag en zaterdag
09:00 24:00 uur zondag

Er is tevens de mogelijkheid om gratis je elektrische fiets op te laden.

Klik op de afbeelding om te kijken of je fiets echt veilig staat?



Fietsenstalling Den Bosch - Kerkstraat

naar boven ↕

Fietsenstalling Wolvenhoek / De Kuil

Adres: Wolvenhoek 12, 5211 HH Den Bosch

Tel: 073-6130489

Locatie: schuin tegenover het **stadskantoor** en nabij het **stadhuis**

Openingstijden:

07:00 24:00 uur maandag t/m woensdag
07:00 02:15 uur donderdag
07:00 04:15 uur vrijdag en zaterdag
09:00 24:00 uur zondag

Bijzonderheden:

Naast de uitgang van **Parkeergarage Wolvenhoek / De Kuil**



Fietsenstalling Den Bosch - Wolvenhoek / De Kuil

naar boven ↕

Fietsenstalling Burgemeester Loeffplein

Adres: Burgemeester Loeffplein 54, 5211 RX Den Bosch

Tel: 073-6123072

Locatie: tegenover de achteringang van Hotel Central

Openingstijden:

07:00 - 19:00 uur maandag t/m woensdag
07:00 - 22:00 uur donderdag
07:00 - 19:00 uur vrijdag en zaterdag
10:00 - 18:00 uur koopzondag
gesloten op zondag

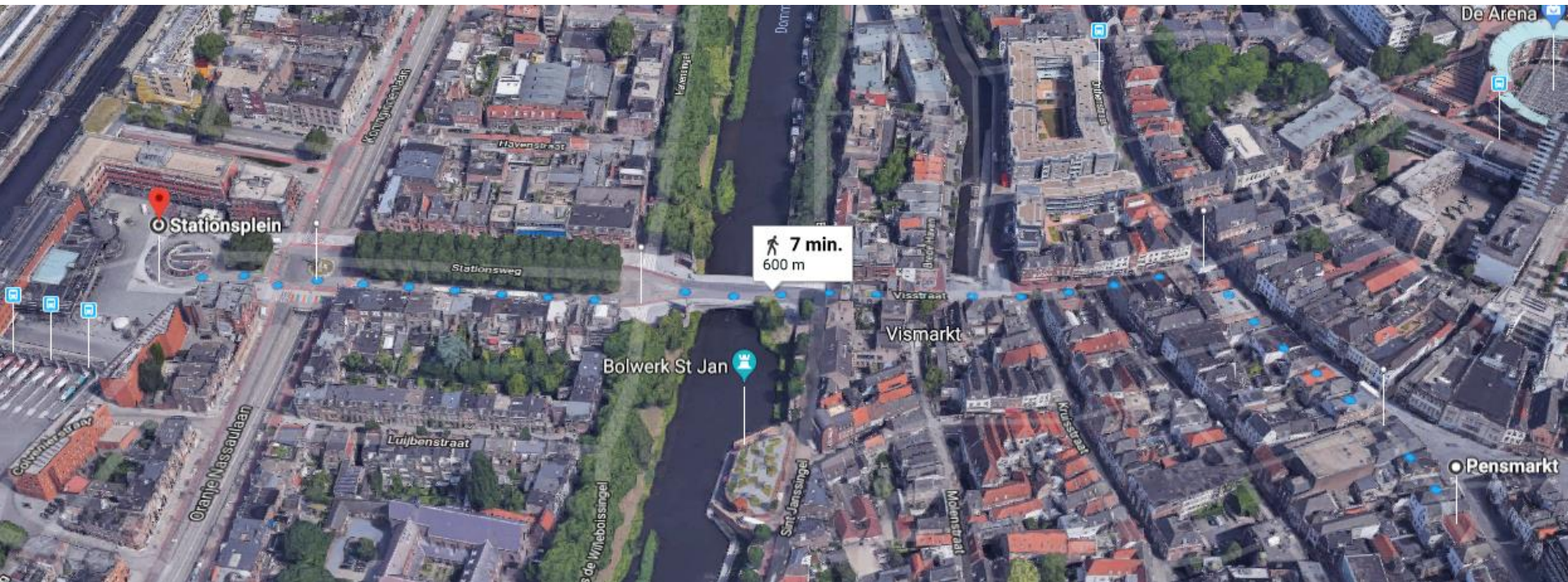


Fietsenstalling Den Bosch - Burgemeester Loeffplein

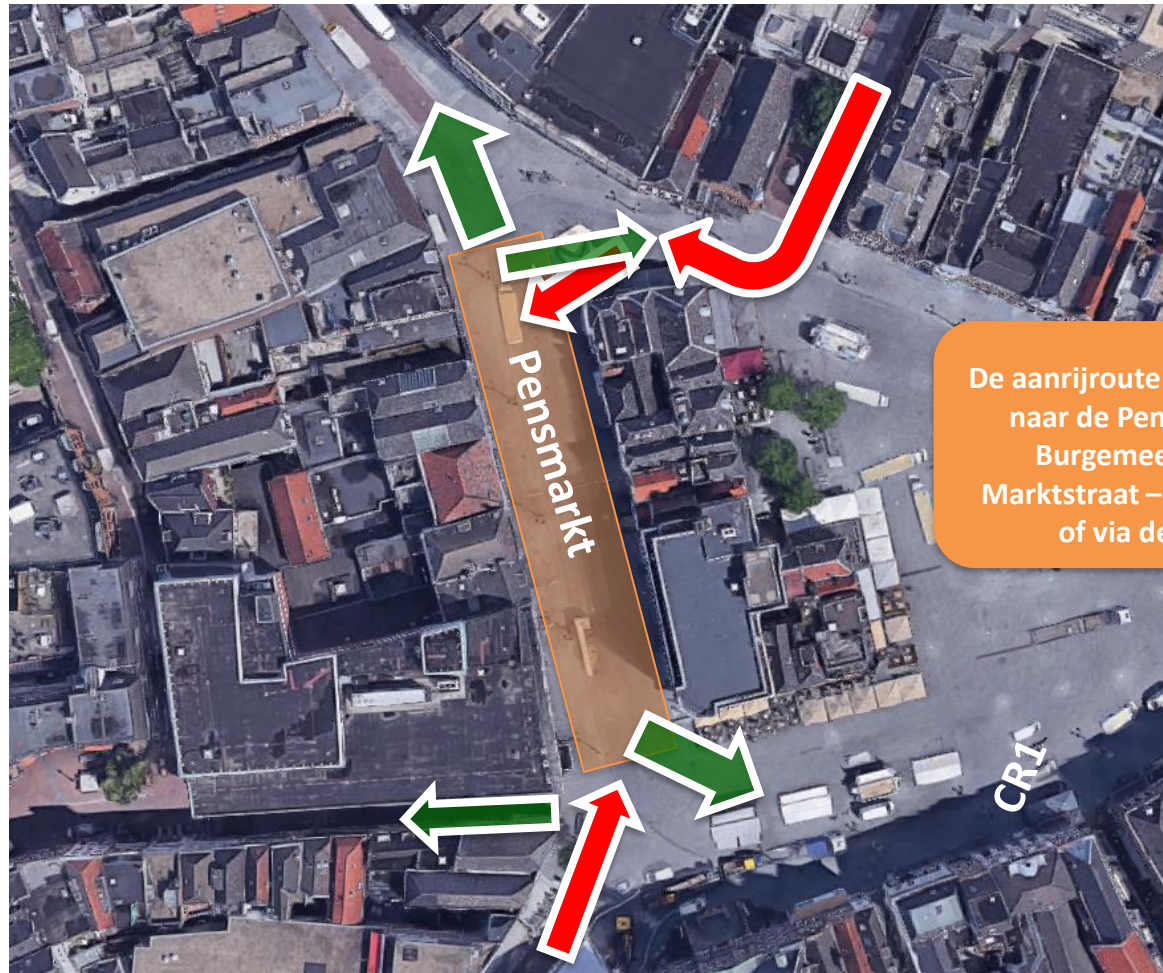
- <https://www.s-hertogenbosch.nl/fietsdepot.html>

Openbaar vervoer & locatie overzicht

- Het Centraal station en het busstation liggen op ongeveer 7 minuten loopafstand van de Pensmarkt



Overzicht vlucht- & calamiteitenroutes



De aanrijroute voor de hulpdiensten naar de Pensmarkt zal zijn via:
Burgemeester Loeffplein –
Marktstraat – Markt – Pensmarkt –
of via de Vughterstraat

Calamiteiten & veiligheidsplan

- De brandweer en/of ambulance zal primair aanrijden via het Burgemeester Loeffplein – Marktstraat – Markt – Pensmarkt. Een 2^e mogelijkheid is via de Vughterstraat/Schapenmarkt.
- De uitstroom in geval van een calamiteit zal vooral liggen aan de plaats van de calamiteit. De richting zal *of* richting Schapenmarkt / Vughterstraat zijn *of* richting de Hooge Steenweg.
- Er zal met de instroom van calamiteitenverkeer rekening gehouden moeten worden in de planvorming (veiligheidsplan, ontruiming en mobiliteit).
- Bij evenementen is het zaak om:
 - De aanrijroute ALTIJD vrij te houden over een breedte van tenminste 4,5 meter (waarvan 3,25 verhard) & 4,2 meter hoog.
 - Duidelijke ontruimings-signing aan te brengen.
 - De in-, en uitstroom van hulpdiensten te begeleiden.

Veilige capaciteit en ontruiming

- Afhankelijk van de inrichting zal een deel van het netto vloeroppervlak ingevuld worden met objecten (podium, bars etc.) Eerder zagen we een netto oppervlak van de Pensmarkt van zo'n 900m².
- Bezoekers kunnen via verschillende straten vluchten. Er is meer dan voldoende ruimte richting noord en zuid.
- Tijdens evenementen gaan wij uit van een maximaal aantal bezoekers van 2,5 personen per m². Dit is exclusief podia, tenten, bars en vluchtcapaciteit. De organisatie moet namelijk zorgen voor voldoende vluchtwegen en vluchtbreedte.

Algemene informatie

Inzet veiligheid & ontruiming



- Bij evenementen dient bij de vergunningaanvraag een tekening op schaal en een veiligheidsplan ingediend te worden met daarin tevens een ontruimingsplan en de organisatie daarvan (alarmering, besluitvorming, uitvoering). Ook dienen de taken van beveiliging, EHBO en brand(preventie) beschreven te worden in het plan.
- De capaciteit dient onderbouwd te zijn aan de hand van het netto vloeroppervlakte (max 2,5 personen per m²) en de vluchtcapaciteit (90 personen m¹/ per minuut).
- Het ontruimingsplan dient ook duidelijke instructies te bevatten voor de verschillende beveiligingsposten (taakkaarten). Bijvoorbeeld alarmering, opvang hulpdiensten en het juist verwijzen van bezoekers tijdens een ontruiming.
- Het aantal beveiligers dat ingezet wordt (inzetplan moet onderdeel zijn van het veiligheidsplan) moet duidelijk onderbouwd worden. De inzet is afhankelijk van het type evenement, de inrichting en de doelgroep en deze inzet zal gelijk met de vergunningaanvraag en het veiligheidsplan beoordeeld worden.
- Het is van belang dat doorgangen, nooduitgangen en kruisingen (i.v.m. bochten brandweervoertuigen) vrij blijven van obstakels (fietsen, bars, bierfusten etc.). U dient in dat kader ook aandacht te hebben voor de situatie rondom het evenemententerrein!

Brandveiligheidsaspecten

- Houd u aan de eisen vanuit de AMvB Brandveilig Gebruik en Basishulpverlening Overige Plaatsen en de voorschriften/voorwaarden die u ontvangt bij de vergunning of toestemming;
 - Denk hierbij aan de indieningsvereiste die beschreven staan in de BGBOP 2017
- Houd brandkranen te allen tijde vrij en bereikbaar!
- Heb nadrukkelijk aandacht voor:
 - Afstand tussen frituren (5 meter), bakken en braden (2 meter) en gevels of andere bouwsels/standplaatsen
 - Nooduitgangen (vrijhouden en goed aanduiden!)
 - Gebruik gasflessen
 - Roken en open vuur
- Voor meer info vraag naar infobladen brandweer

Hygiëne en medisch

Maatregelen hygiëne

- 1 toilet per 150 bezoekers plus plaatsingsplan; minimaal 1 dames- en 1 herentoilet en invalidentoilet;
- Organisatoren moeten voldoen aan regels omtrent bederfelijke eet- en drinkwaren.

Maatregelen volksgezondheid

- 1 EHBO'er per 1000 met een minimum van 2 (bij 1500 2 x EHBO);
- Bij risico-evenementen zoals dance,- en sportevenementen, dienen de EHBO'ers te beschikken over specifieke kennis en ervaring m.b.t. drugs- en alcoholgebruik i.v.m. intoxicatie;
- Drinkwatervoorziening;
- Verplicht extreem weer scenario uitwerken.

- Voor meer info vraag naar infobladen GHOR

Vragen

Heeft u naar aanleiding van dit locatieprofiel nog vragen?

Mail naar evenementen@s-hertogenbosch.nl

Locatieprofiel

Evenementenlocatie De Driesprong Rosmalen



Algemeen

- Locatie De Driesprong Rosmalen.
- Het evenementterrein ligt aan de Dorpsstraat (centrum van Rosmalen).
- Op het plein zijn enkele winkels en horecagelegenheden gevestigd; zowel cafés als restaurants.



Soort evenementen

- Geschikt voor volksfeesten in Rosmalen.
- Zeer geschikt voor kleine-, en middelgrote evenementen met een intiem karakter.
- Geschikt voor kleine-, en middelgrote evenementen, bijvoorbeeld sport-, muziek-, markt- of commerciële evenementen.

Ruimte & afmetingen

- Het plein heeft ongeveer 1.350 m² aan netto vloeroppervlak.
- Er staan enkele bomen op het plein, maar verder zijn er geen vaste objecten.
- Tijdens evenementen gaan wij uit van een maximaal aantal bezoekers van 2,5 personen per m². Dit is exclusief podia, tenten, bars en vluchtcapaciteit. De organisatie moet namelijk zorgen voor voldoende vluchtwegen en vluchtbreedte.



De Driesprong Rosmalen

- Op donderdag is er warenmarkt en is de locatie niet beschikbaar. Ook niet voor op-, en afbouwwerkzaamheden.
- Er zijn diverse terrassen vergund aan de horeca-exploitanten. Voor het gebruik van deze terrasruimte moet u overleggen met de desbetreffende exploitanten.
- Woningen: er zijn rondom woningen op het plein en ook in de omgeving volop woningen.

Geluid

- Geluidsrichting: in overleg.
- Geen muziek tijdens op- en afbouw.

De Driesprong Rosmalen

Beheersmatige aspecten:

- Afstemming (en informeren) van horecagelegenheden, winkeliers en bewoners is verplicht.
- Er moet een bewonersbrief verstuurd worden naar de omgeving. Vooraf moet de conceptbrief overlegd worden met de eventencoördinatoren van de gemeente 's-Hertogenbosch en in overleg wordt het verspreidingsgebied bepaald.
- Er is elektra-aansluiting aanwezig op deze locatie in de vorm van twee stroomkasten.
- Er is geen wateraansluiting aanwezig.
- Er is geen cameratoezicht aanwezig op deze locatie.
- Er is een brandkraan aanwezig op deze locatie.
- Er is openbare verlichting aanwezig op deze locatie: lichtmasten openbare straatverlichting.

Fietsenstalling

- Er is in Rosmalen geen bewaakte fietsenstalling beschikbaar.
- Er moeten voldoende fietsparkeervoorzieningen worden ingericht bij een evenement. Dit om wildparkeren en blokkades calamiteitenroutes, die verderop het in het profiel weergeven staan, te voorkomen.

Openbaar vervoer

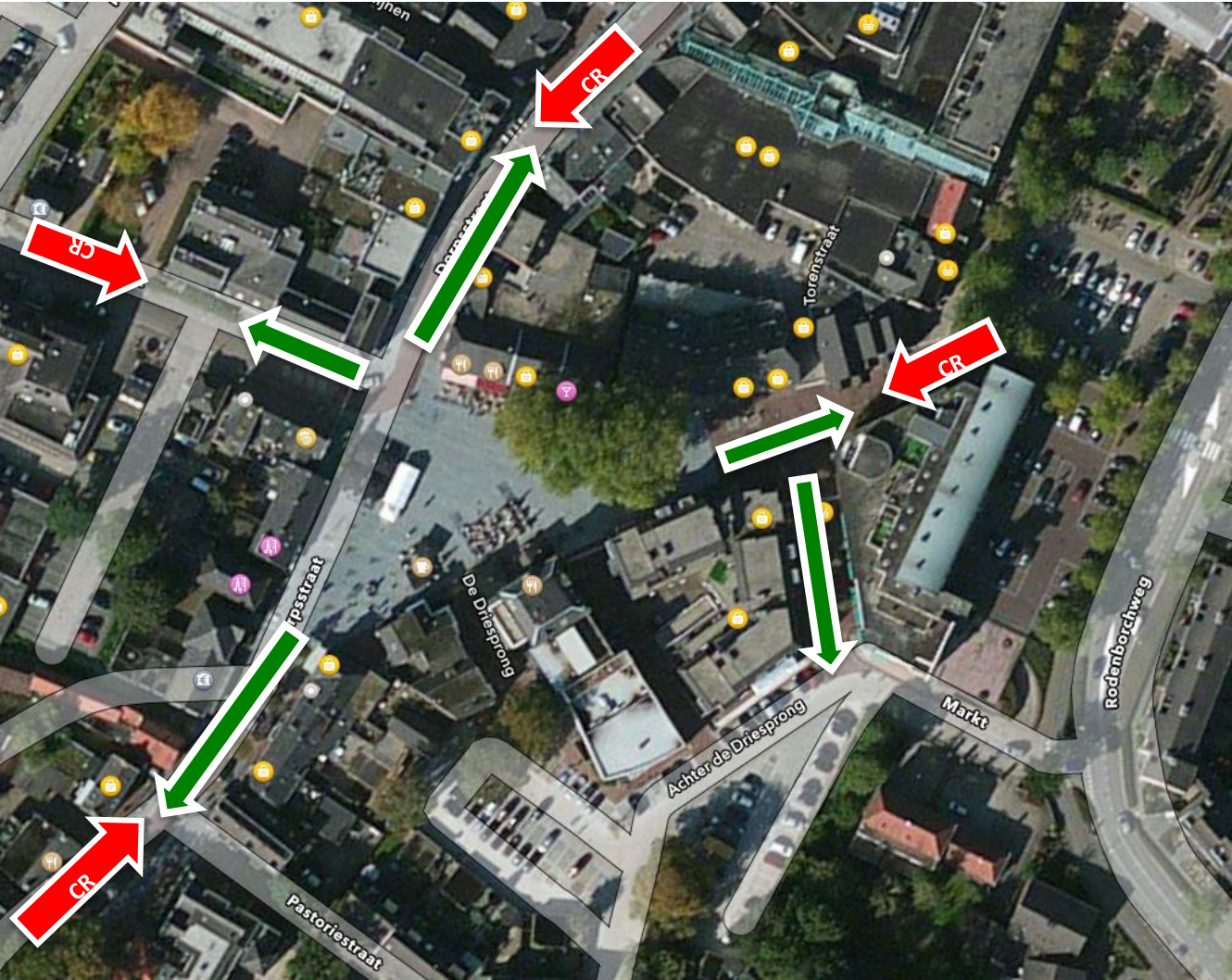
- Het NS station ligt op ca. 8 minuten loopafstand



Bereikbaarheid in totale zin

Conclusie voor deze locatie is dat deze vooral per fiets en (iets minder) per OV bereikbaar is. Gezien de beperkte parkeermogelijkheden, is de bereikbaarheid per auto aanzienlijk minder. Parkeren in de omliggende woonstraten moet zoveel mogelijk voorkomen worden. In het aanvraag- en beoordelingstraject moet dit, al dan niet in overleg met de aanvrager, ondervangen worden.

Overzicht Vlucht- & Calamiteitenroutes (rood)



Calamiteiten & veiligheidsplan

- De brandweer en/of ambulance zal primair aanrijden via de Raadhuisstraat.
- De uitstroom in geval van een calamiteit zal via de 3 zijden plaatsvinden:
 - Dorpsstraat 2 richtingen
 - Raadhuisstraat
 - De Driesprong richting Rodenborchweg
- Indien hulpverlening de straat in moet, komen stromen elkaar tegen.
- Bij evenementen is het zaak om:
 - De aanrijroute **ALTIJD** vrij te houden over een breedte van tenminste 4,5 meter (waarvan 3,25 verhard) & 4,2 meter hoog.
 - Duidelijke ontruimings-signing aan te brengen.
 - De in-, en uitstroom van hulpdiensten te begeleiden.

Veilige capaciteit & ontruiming

- Afhankelijk van de inrichting zal een deel van het bruto vloeroppervlak ingevuld worden met terrassen en voorzieningen als een podium, bars etc.
- Bezoekers kunnen langs verschillende kanten het plein af vluchten. Vervolgens komen ze op bredere straten terecht. Aan alle zijden is zo'n 10 meter straatbreedte beschikbaar.
- LET OP: De bezoekers in de horecagelegenheden hebben meer tijd nodig om buiten te komen als er in de horecagelegenheid een calamiteit optreedt.
- Het is dan ook verplicht om voor de horecazaken wat ruimte te reserveren voor uitstroom.

Algemene informatie

Inzet veiligheid & ontruiming



- Bij evenementen dient bij de vergunningaanvraag een tekening op schaal en een veiligheidsplan ingediend te worden met daarin tevens een ontruimingsplan en de organisatie daarvan (alarmering, besluitvorming, uitvoering). Ook dienen de taken van beveiliging, EHBO en brand(preventie) beschreven te worden in het plan.
- De capaciteit dient onderbouwd te zijn aan de hand van het netto vloeroppervlakte (max 2,5 personen per m²) en de vluchtcapaciteit (90 personen m¹/ per minuut).
- Het ontruimingsplan dient ook duidelijke instructies te bevatten voor de verschillende beveiligingsposten (taakkaarten). Bijvoorbeeld alarmering, opvang hulpdiensten en het juist verwijzen van bezoekers tijdens een ontruiming.
- Het aantal beveiligers dat ingezet wordt (inzetplan moet onderdeel zijn van het veiligheidsplan) moet duidelijk onderbouwd worden. De inzet is afhankelijk van het type evenement, de inrichting en de doelgroep en deze inzet zal gelijk met de vergunningaanvraag en het veiligheidsplan beoordeeld worden.
- Het is van belang dat doorgangen, nooduitgangen en kruisingen (i.v.m. bochten brandweervoertuigen) vrij blijven van obstakels (fietsen, bars, bierfusten etc.). U dient in dat kader ook aandacht te hebben voor de situatie rondom het evententerrein!

Brandveiligheidsaspecten

- Houd u aan de eisen vanuit de AMvB Brandveilig Gebruik en Basishulpverlening Overige Plaatsen en de voorschriften/voorwaarden die u ontvangt bij de vergunning of toestemming;
 - Denk hierbij aan de indieningsvereiste die beschreven staan in de BGBOP 2017
- Houd brandkranen te allen tijde vrij en bereikbaar!
- Heb nadrukkelijk aandacht voor:
 - Afstand tussen frituren (5 meter), bakken en braden (2 meter) en gevels of andere bouwsels/standplaatsen
 - Nooduitgangen (vrijhouden en goed aanduiden!)
 - Gebruik gasflessen
 - Roken en open vuur
- Voor meer info vraag naar infobladen brandweer

Uitgangspunten hygiëne en medisch

Maatregelen hygiëne

- 1 toilet per 150 bezoekers plus plaatsingsplan; minimaal 1 dames- en 1 herentoilet en invalidentoilet;
- Organisatoren moeten voldoen aan regels omtrent bederfelijke eet- en drinkwaren.

Maatregelen volksgezondheid

- 1 EHBO'er per 1000 bezoekers met een minimum van 2.
- Bij risico-evenementen zoals dance,- en sportevenementen, dienen de EHBO'ers te beschikken over specifieke kennis en ervaring m.b.t. drugs- en alcoholgebruik i.v.m. intoxicatie;
- Drinkwatervoorziening;
- Verplicht extreem weer scenario uitwerken.

- Voor meer info vraag naar infobladen GHOR

Vragen

Heeft u naar aanleiding van dit locatieprofiel nog vragen?

Mail naar evenementen@s-hertogenbosch.nl



's-Hertogenbosch

Locatieprofiel

Kerkstraat/Kerkplein 's-Hertogenbosch



's-Hertogenbosch

Algemeen

- De Kerkstraat vormt de verbinding tussen enerzijds de Parade/Torenstraat en anderzijds de Markt.
- Zijstraten zijn de Korte Putstraat en Krullartstraat en de Gasselstraat.
- In de straat zijn overwegend winkels en enkele horecagelegenheden gevestigd.

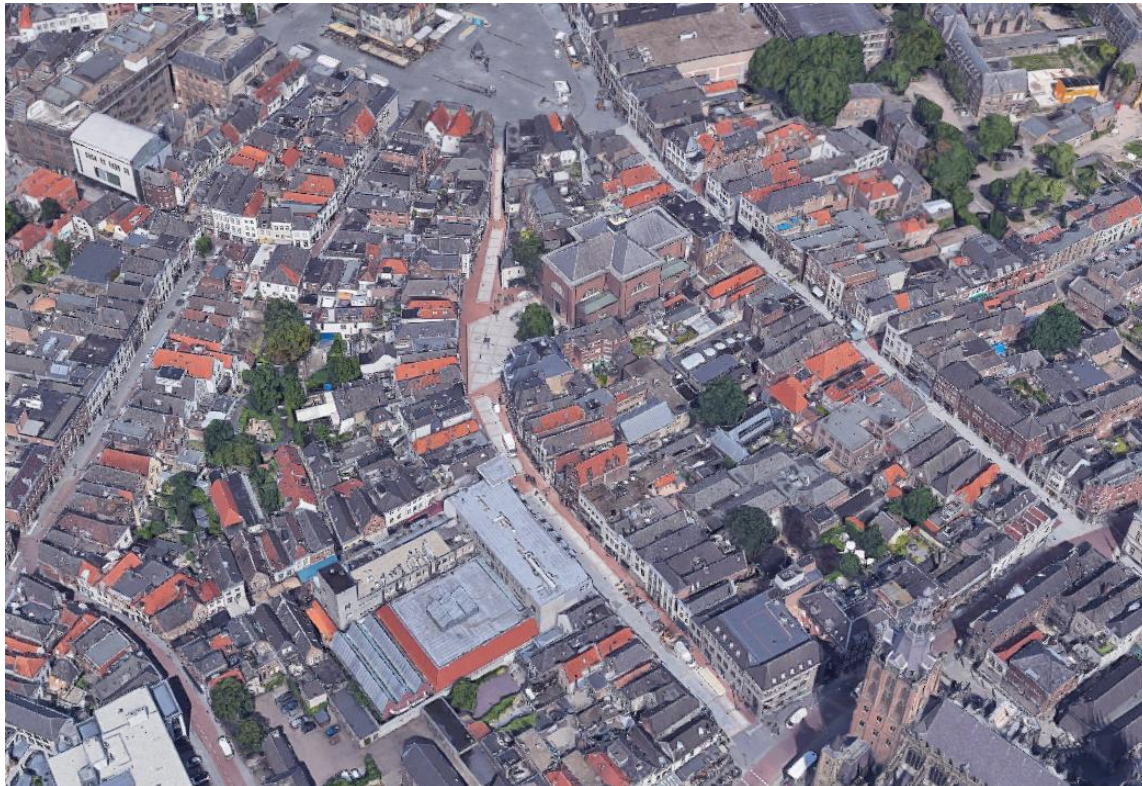


Soort evenementen

- Geschikt voor kleine evenementen met een intiem karakter.
- Daarnaast geschikt voor een kleine markt of commercieel evenement.

Ruimte & afmetingen Kerkstraat

- De straat is ongeveer 251 meter lang en heeft verschillende breedtes.
- Het smalste punt is zo'n 12 meter
- Er is zo'n 3.000 m² vloeroppervlak, maar er staan op diverse locaties vaste objecten in de straat



Kerkstraat 's-Hertogenbosch

- Woningen in de gehele straat en omgeving en gevestigd boven winkel- en horecagelegenheden.

Geluid

- Geluidsrichting: in overleg.
- Geen muziek tijdens op- en afbouw.

Kerkstraat 's-Hertogenbosch

Beheersmatige aspecten:

- Afstemming (en samenwerking) met bewoners, horeca- en winkelgelegenheden en de grote Kerk is noodzakelijk.
- Er moet een bewonersbrief verstuurd worden naar de omgeving. Vooraf moet de conceptbrief overlegd worden met de eventencoördinatoren van de gemeente 's-Hertogenbosch en in overleg wordt het verspreidingsgebied bepaald.
- Er is één elektra-aansluiting aanwezig op deze locatie.
- Er is wateraansluiting aanwezig bij de kerk.
- Er is een brandkraan aanwezig op deze locatie.
- Er is cameratoezicht aanwezig op deze locatie.
- Er is openbare verlichting aanwezig in de hele straat
- In de nabijheid zijn er drie fietsenstallingen beschikbaar;
 - Kerkstraat
 - Wolvenhoek
 - Burgemeester Loeffplein (beperkte openingstijden).
- Tijdens evenementen kan er geparkeerd worden in de zes verschillende parkeergarages in het centrum (beperkte openingstijden).

Kerkplein

- Locatie Kerkplein 's-Hertogenbosch
- Het Kerkplein ligt aan de Kerkstraat en voor de Protestantse Gemeente 's-Hertogenbosch.
- Aan het Kerkplein grenzen diverse winkels.
- Ook bewoning met ingang via de putsteeg.

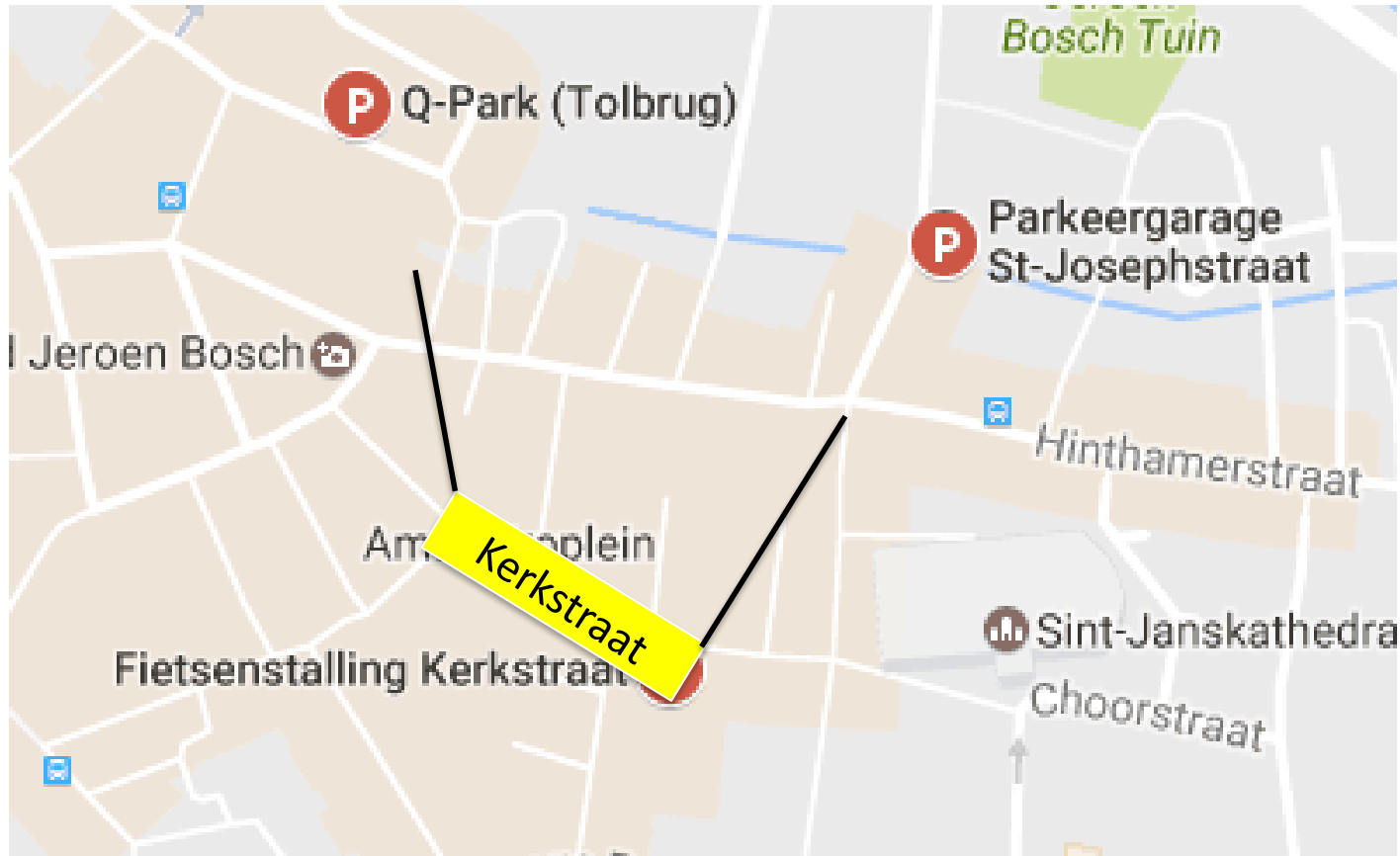


Kerkstraat/Kerkplein: Verkeersmaatregelen

Voorschriften verkeersmaatregelen

- Maatregelen bereikbaarheid nood- en hulpdiensten:
 - Inrijden Gasselstraat vanaf Kerkplein moet mogelijk blijven
 - Vrijhouden bluswatervoorzieningen
- Evt. straatafsluitingen in overleg met GHOR, brandweer en politie en ter beoordeling/goedkeuring aan gemeente 's-Hertogenbosch worden voorgelegd.
- Bereikbaarheid Eurohotel garage moet gegarandeerd zijn.
- Maatregelen beschrijven voor op- en afbouw.
- Voor ieder evenement moet een mobiliteitsplan worden aangeleverd, waarin de bereikbaarheid en alternatieve ontsluiting voor bestemmingsverkeer is gemotiveerd.

Parkeren



<https://www.s-hertogenbosch.nl/stad-en-bestuur/stad/parkeren/parkeergarages.html>

Parkeerlocaties en afstanden

Dichtsbijzijnde parkeergarages zijn:

- Tolbrug (Q-park)
 - Afstand bedraagt tussen de 300 – 400 meter
 - Looptijd ongeveer 5 minuten
- St. Josephstraat
 - Afstand bedraagt tussen de 300 – 400 meter
 - Looptijd ongeveer 5 minuten
- Wolvenhoek
 - Afstand bedraagt tussen de 350 – 400 meter
 - Looptijd ongeveer 5 minuten

Fietsenstalling

Naast de hiernaast genoemde fietsenstallingen zijn er ook mogelijkheden op het Centraal Station en op tal van plaatsen in de binnenstad waar fiets-parkeren mogelijk gemaakt is door het plaatsen van fietsklemmen

Fietsenstalling Kerkstraat

Adres: Kerkstraat, 's-Hertogenbosch

Tel: 073-6130489

Locatie: nabij de **Sint Jan** aan de **Parade**

Openingstijden:

07:00 24:00 uur maandag t/m woensdag

07:00 02:15 uur donderdag

07:00 04:15 uur vrijdag en zaterdag

09:00 24:00 uur zondag

Er is tevens de mogelijkheid om gratis je elektrische fiets op te laden.

Klik op de afbeelding om te kijken of je fiets echt veilig staat?



Fietsenstalling Den Bosch - Kerkstraat

naar boven ↕

Fietsenstalling Wolvenhoek / De Kuil

Adres: Wolvenhoek 12, 5211 HH Den Bosch

Tel: 073-6130489

Locatie: schuin tegenover het **stadskantoor** en nabij het **stadhuis**

Openingstijden:

07:00 24:00 uur maandag t/m woensdag

07:00 02:15 uur donderdag

07:00 04:15 uur vrijdag en zaterdag

09:00 24:00 uur zondag

Bijzonderheden:

Naast de uitgang van **Parkeergarage Wolvenhoek / De Kuil**



Fietsenstalling Den Bosch - Wolvenhoek / De Kuil

naar boven ↕

Fietsenstalling Burgemeester Loeffplein

Adres: Burgemeester Loeffplein 54, 5211 RX Den Bosch

Tel: 073-6123072

Locatie: tegenover de achteringang van Hotel Central

Openingstijden:

07:00 - 19:00 uur maandag t/m woensdag

07:00 - 22:00 uur donderdag

07:00 - 19:00 uur vrijdag en zaterdag

10:00 - 18:00 uur koopzondag

gesloten op zondag



Fietsenstalling Den Bosch - Burgemeester Loeffplein

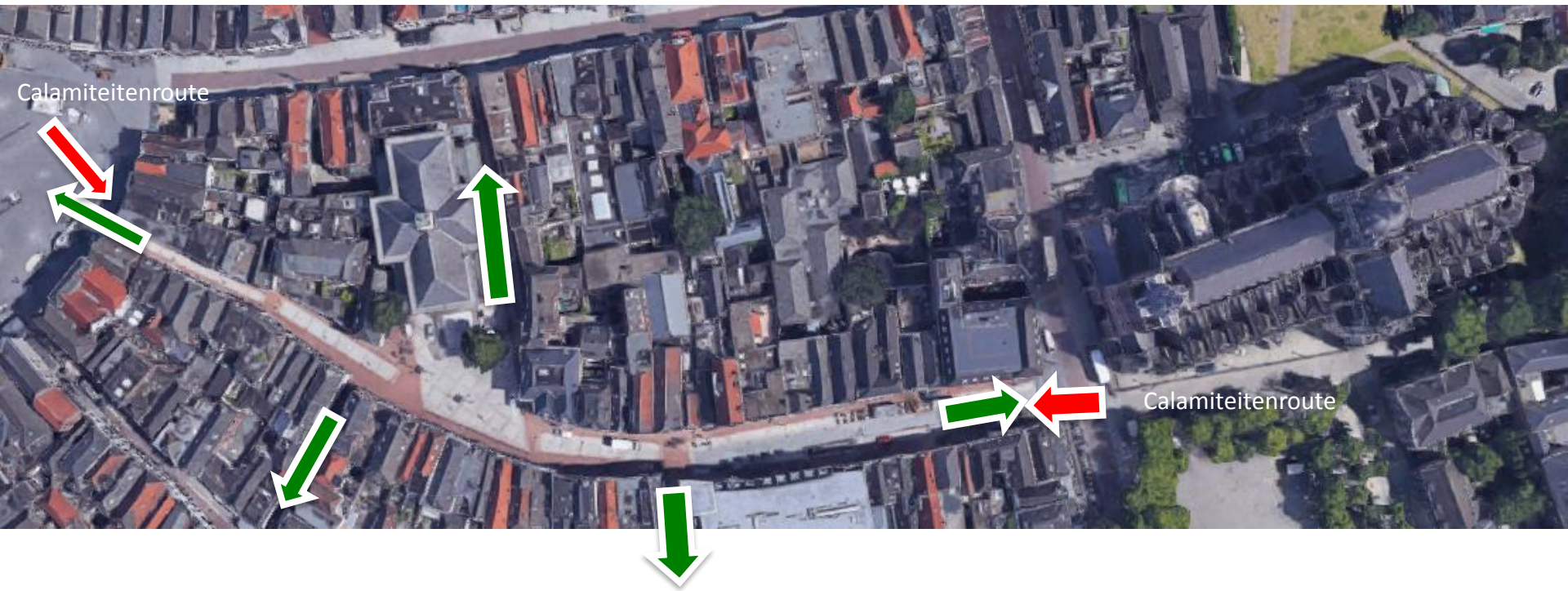
<https://www.s-hertogenbosch.nl/fietsdepot.html>

Openbaar vervoer; Station NS

Het Centraal station en busstation liggen op ongeveer 11 min loopafstand



Overzicht vlucht- & calamiteitenroutes (rood)



Calamiteiten & veiligheidsplan

- De brandweer en/of ambulance zal primair aanrijden via de Markt of de Parade.
- De uitstroom in geval van een calamiteit zal via de zijstraten plaatsvinden.
- Indien hulpverlening de straat in moet, komen stromen elkaar tegen bij de Markt of bij de Parade. Bij evenementen moet in het plan beschreven worden hoe de instroom begeleid wordt.
- Bij evenementen is het zaak om:
 - De aanrijroute ALTIJD vrij te houden over een breedte van tenminste 4,5 meter (waarvan 3,25 verhard) & 4,2 meter hoog.
 - Duidelijke ontruimings-signing aan te brengen.
 - De in-, en uitstroom van hulpdiensten te begeleiden.

Veilige capaciteit & ontruiming

- **Kerkstraat:** De Kerkstraat (250 m lang en 12 m op het smalste punt) heeft zo'n 3.000 m² bruto vloeroppervlak, maar er staan op diverse locaties vaste objecten in de straat en er zijn terrassen aanwezig.
- **Kerkplein:** Het Kerkplein (40 m x 18 m) heeft zo'n 720 m² bruto vloeroppervlak,
- De uitgangen van het Kerkplein bieden veel meer breedte. Het is zaak om bij evenementen doorgangen en (zij-)straten vrij te houden en rekening te houden met de kunstwerken.
- Tijdens evenementen gaan wij uit van een maximaal aantal bezoekers van 2,5 personen per m². Dit is exclusief podia, tenten, bars en vluchtcapaciteit. De organisatie moet namelijk zorgen voor voldoende vluchtwegen en vluchtbreedte.

Algemene informatie

Inzet beveiliging & ontruiming



- Bij evenementen dient bij de vergunningaanvraag een tekening op schaal en een veiligheidsplan ingediend te worden met daarin tevens een ontruimingsplan en de organisatie daarvan (alarmering, besluitvorming, uitvoering). Ook dienen de taken van beveiliging, EHBO en brand(preventie) beschreven te worden in het plan.
- De capaciteit dient onderbouwd te zijn aan de hand van het netto vloeroppervlakte (max 2,5 personen per m²) en de vluchtcapaciteit (90 personen m¹/ per minuut).
- Het ontruimingsplan dient ook duidelijke instructies te bevatten voor de verschillende beveiligingsposten (taakkaarten). Bijvoorbeeld alarmering, opvang hulpdiensten en het juist verwijzen van bezoekers tijdens een ontruiming.
- Het aantal beveiligers dat ingezet wordt (inzetplan moet onderdeel zijn van het veiligheidsplan) moet duidelijk onderbouwd worden. De inzet is afhankelijk van het type evenement, de inrichting en de doelgroep en deze inzet zal gelijk met de vergunningaanvraag en het veiligheidsplan beoordeeld worden.
- Het is van belang dat doorgangen, nooduitgangen en kruisingen (i.v.m. bochten brandweervoertuigen) vrij blijven van obstakels (fietsen, bars, bierfusten etc.). U dient in dat kader ook aandacht te hebben voor de situatie rondom het evenemententerrein!

Brandveiligheidsaspecten

- Houd u aan de eisen vanuit de AMvB Brandveilig Gebruik en Basishulpverlening Overige Plaatsen en de voorschriften/voorwaarden die u ontvangt bij de vergunning of toestemming;
 - Denk hierbij aan de indieningsvereiste die beschreven staan in de BGBOP 2017
- Houd brandkranen te allen tijde vrij en bereikbaar!
- Heb nadrukkelijk aandacht voor:
 - Afstand tussen frituren (5 meter), bakken en braden (2 meter) en gevels of andere bouwsels/standplaatsen
 - Nooduitgangen (vrijhouden en goed aanduiden!)
 - Gebruik gasflessen
 - Roken en open vuur
- Voor meer info vraag naar infobladen brandweer

Hygiëne en medisch

Maatregelen hygiëne

- 1 toilet per 150 bezoekers plus plaatsingsplan; minimaal 1 dames- en 1 herentoilet en invalidentoilet;
- Organisatoren moeten voldoen aan regels omtrent bederfelijke eet- en drinkwaren.

Maatregelen volksgezondheid

- 1 EHBO'er per 1000 bezoekers.
- Bij risico-evenementen zoals dance,- sport evenementen, dienen de EHBO'ers te beschikken over specifieke kennis en ervaring m.b.t. drugs- en alcoholgebruik i.v.m. intoxicatie;
- Drinkwatervoorziening;
- Verplicht extreem weer scenario uitwerken.

- Voor meer info vraag naar infobladen GHOR

Vragen

Heeft u naar aanleiding van dit locatieprofiel nog vragen?

Mail naar evenementen@s-hertogenbosch.nl



's-Hertogenbosch

Locatieprofiel Gildeplein Rosmalen



's-Hertogenbosch

Algemeen

- Locatie Gildeplein Rosmalen
- Het plein ligt aan de Burgemeester Woltersstraat en het is ingericht als parkeerterrein.
- Op het plein is 1 horecagelegenheid gevestigd.



Soort evenementen

- Geschikt voor volksfeesten in Rosmalen.
- Zeer geschikt voor kleine-, en middelgrote evenementen met een intiem karakter.
- Geschikt voor kleine-, en middelgrote evenementen, bijvoorbeeld sport-, muziek-, markt- of commerciële evenementen.

Ruimte & afmetingen

- Het plein is ca. 70 bij 60 meter en heeft ongeveer 4.200 m² aan netto vloeroppervlak.
- Buiten wat bomen (zijkant) op het plein, staan er verder geen vaste objecten.
- Tijdens evenementen gaan wij uit van een maximaal aantal bezoekers van 2,5 personen per m². Dit is exclusief podia, tenten, bars en vluchtcapaciteit. De organisatie moet namelijk zorgen voor voldoende vluchtwegen en vluchtbreedte.



Gildeplein Rosmalen

- Woningen: woningen rond het plein en ook in de omgeving volop woningen.
- Verkeersmaatregelen: afsluiten terrein voor parkeren met aankondigingsborden. Parkeren in de omliggende woonstraten moet voorkomen worden.

Geluid

- Geluidsrichting: in overleg.
- Geen muziek tijdens op- en afbouw.

Gildeplein Rosmalen

Beheersmatige aspecten:

- Afstemming (en informeren) van Aziatisch restaurant, wijkraad Rosmalen Centrum, wijkraad Hondenberg en bewoners is noodzakelijk.
- Er moet een bewonersbrief verstuurd worden naar de omgeving. Vooraf moet de conceptbrief overlegd worden met de eventencoördinatoren van de gemeente 's-Hertogenbosch en in overleg wordt het verspreidingsgebied bepaald.
- Er zijn 2 elektra-aansluitingen aanwezig aan de westzijde.
- Er is 1 wateraansluiting aanwezig aan de oostzijde.
- Er is 1 brandkraan aanwezig.
- Er is geen cameratoezicht aanwezig op deze locatie.
- Er is openbare verlichting aanwezig op deze locatie: lichtmasten openbare straatverlichting

Fietsenstalling

Er is in Rosmalen geen bewaakte fietsenstalling beschikbaar.

Er moeten voldoende fietsparkeervoorzieningen worden ingericht bij een evenement. Dit om wildparkeren en blokkades calamiteitenroutes, die verderop het in het profiel weergegeven staan, te voorkomen.



Openbaar vervoer

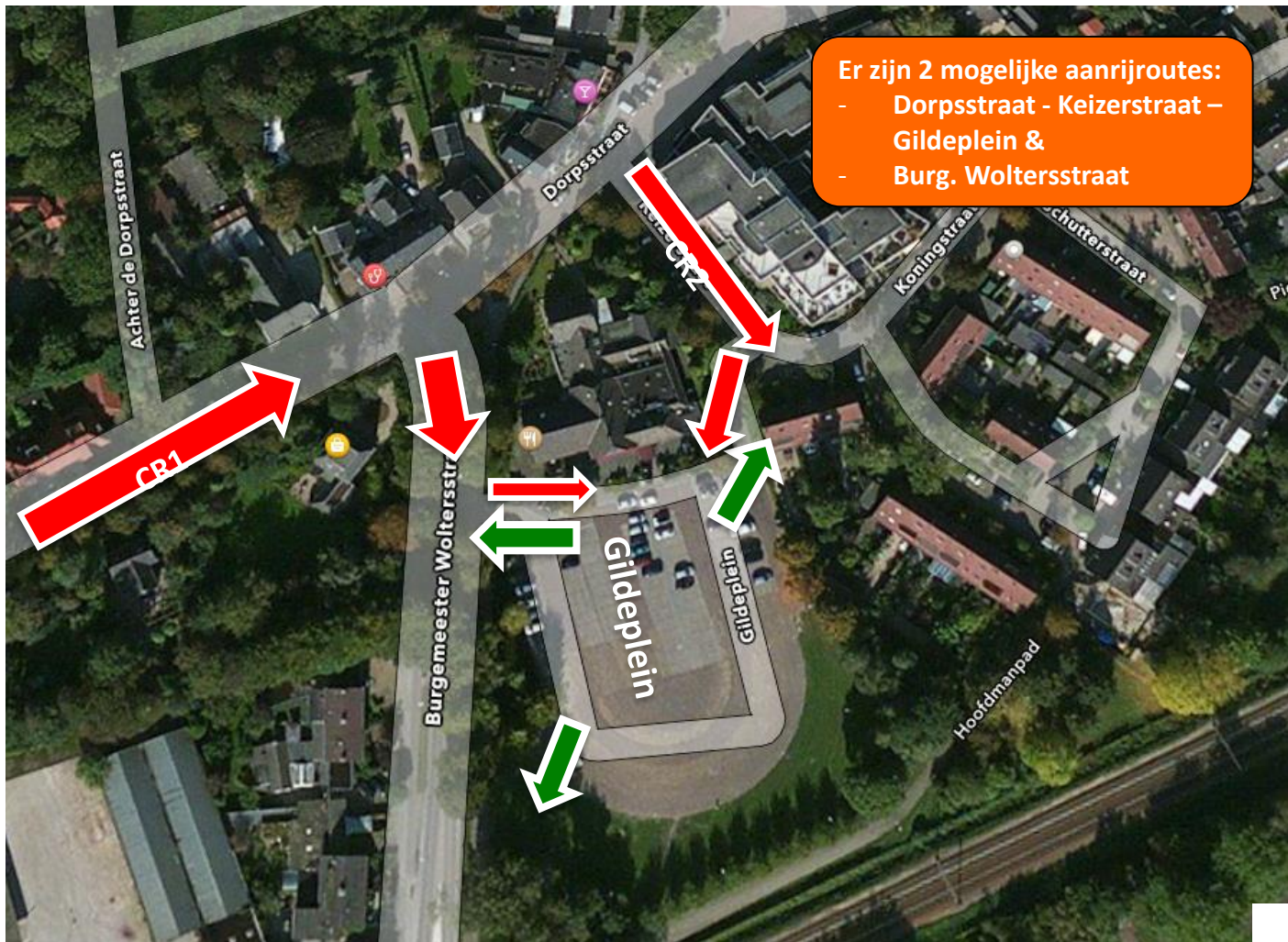
- Het NS station ligt op ca. 8 minuten loopafstand



Bereikbaarheid in totale zin

Conclusie voor deze locatie is dat deze vooral per fiets en (iets minder) per OV bereikbaar is. Gezien de beperkte parkeermogelijkheden, is de bereikbaarheid per auto aanzienlijk minder. Parkeren in de omliggende woonstraten moet zoveel mogelijk voorkomen worden. In het aanvraag- en beoordelingstraject moet dit, al dan niet in overleg met de aanvrager, ondervangen worden.

Overzicht Vlucht- & Calamiteitenroutes (rood)



Calamiteiten & veiligheidsplan

- De brandweer en/of ambulance zal primair aanrijden via Dorpsstraat
- De uitstroom in geval van een calamiteit zal via de 3 zijden plaatsvinden:
 - Burgemeester Woltersstraat 2 richtingen
 - Dorpsstraat - Keizerstraat
- Indien hulpverlening het plein op moet, komen stromen elkaar tegen. Het is dan ook zaak om te zorgen dat stromen gescheiden worden en het plein binnen maximaal 8 minuten ontruimd is zodat er ruimte ontstaat voor inrijdend hulpverleningsverkeer.
- Bij evenementen is het zaak om:
 - De aanrijroute **ALTIJD** vrij te houden over een breedte van tenminste 4,5 meter (waarvan 3,25 verhard) & 4,2 meter hoog.
 - Duidelijke ontruimings-signing aan te brengen.
 - De in-, en uitstroom van hulpdiensten te begeleiden.

Veilige capaciteit & ontruiming

- Afhankelijk van de activiteit en bijbehorende inrichting zal een deel van het bruto vloeroppervlak ingevuld worden met voorzieningen als een podium, bars, (kermis)attracties etc.
- Bezoekers kunnen langs verschillende kanten het plein af vluchten. Vervolgens komen ze op bredere straten terecht. Aan alle zijden is voldoende ruimte beschikbaar.
- LET OP: De bezoekers in het restaurant moeten ook weg en zij hebben meer tijd nodig om buiten te komen als er in de horecagelegenheid een calamiteit optreedt.
- Het is dan ook verplicht om voor het restaurant wat ruimte te reserveren voor uitstroom.

Algemene informatie

Inzet veiligheid & ontruiming



- Bij evenementen dient bij de vergunningaanvraag een tekening op schaal en een veiligheidsplan ingediend te worden met daarin tevens een ontruimingsplan en de organisatie daarvan (alarmering, besluitvorming, uitvoering). Ook dienen de taken van beveiliging, EHBO en brand(preventie) beschreven te worden in het plan.
- De capaciteit dient onderbouwd te zijn aan de hand van het netto vloeroppervlakte (max 2,5 personen per m²) en de vluchtcapaciteit (90 personen m¹/ per minuut).
- Het ontruimingsplan dient ook duidelijke instructies te bevatten voor de verschillende beveiligingsposten (taakkaarten). Bijvoorbeeld alarmering, opvang hulpdiensten en het juist verwijzen van bezoekers tijdens een ontruiming.
- Het aantal beveiligers dat ingezet wordt (inzetplan moet onderdeel zijn van het veiligheidsplan) moet duidelijk onderbouwd worden. De inzet is afhankelijk van het type evenement, de inrichting en de doelgroep en deze inzet zal gelijk met de vergunningaanvraag en het veiligheidsplan beoordeeld worden.
- Het is van belang dat doorgangen, nooduitgangen en kruisingen (i.v.m. bochten brandweervoertuigen) vrij blijven van obstakels (fietsen, bars, bierfusten etc.). U dient in dat kader ook aandacht te hebben voor de situatie rondom het evenemententerrein!

Brandveiligheidsaspecten

- Houd u aan de eisen vanuit de AMvB Brandveilig Gebruik en Basishulpverlening Overige Plaatsen en de voorschriften/voorwaarden die u ontvangt bij de vergunning of toestemming;
 - Denk hierbij aan de indieningsvereiste die beschreven staan in de BGBOP 2017
- Houd brandkranen te allen tijde vrij en bereikbaar!
- Heb nadrukkelijk aandacht voor:
 - Afstand tussen frituren (5 meter), bakken en braden (2 meter) en gevels of andere bouwsels/standplaatsen
 - Nooduitgangen (vrijhouden en goed aanduiden!)
 - Gebruik gasflessen
 - Roken en open vuur
- Voor meer info vraag naar infobladen brandweer

Uitgangspunten hygiëne en medisch

Maatregelen hygiëne

- 1 toilet per 150 bezoekers plus plaatsingsplan; minimaal 1 dames- en 1 herentoilet en invalidentoilet;
- Organisatoren moeten voldoen aan regels omtrent bederfelijke eet- en drinkwaren.

Maatregelen volksgezondheid

- 1 EHBO'er per 1000 bezoekers met een minimum van 2.
- Bij risico-evenementen zoals dance,- en sportevenementen, dienen de EHBO'ers te beschikken over specifieke kennis en ervaring m.b.t. drugs- en alcoholgebruik i.v.m. intoxicatie;
- Drinkwatervoorziening;
- Verplicht extreem weer scenario uitwerken.

- Voor meer info vraag naar infobladen GHOR

Vragen

Heeft u naar aanleiding van dit locatieprofiel nog vragen?

Mail naar evenementen@s-hertogenbosch.nl

Locatiescan evenementenlocatie Groote Wielenplas Rosmalen



Algemeen

- Locatie ligt aan de rand van Rosmalen.
- Het bestaat uit een stuk strand, een grasveld en een parkeerplaats.
- Door fysieke inrichting van de parkeerplaats weinig open ruimte.




Soort evenementen

- Geschikt voor evenementen in Rosmalen.
- Zeer geschikt voor kleine-, en middelgrote evenementen met een intiem karakter.
- Geschikt voor bijvoorbeeld sport, food en markt evenementen.

Ruimte & afmetingen

- Het bruto vloeroppervlak van het grasveld = 1.335 m².
- Het bruto vloeroppervlak van de parkeerplaats = 5.885 m².
- Het bruto vloeroppervlak van het strandje = 1.679 m².
- Buiten wat bomen en struiken, staan er verder geen vaste objecten.
- Tijdens evenementen gaan wij uit van een maximaal aantal bezoekers van 2,5 personen per m². Dit is exclusief podia, tenten, bars en vluchtcapaciteit. De organisatie moet namelijk zorgen voor voldoende vluchtwegen en vluchtbreedte.



Groote Wielenplas Rosmalen

- Woningen: woningen rond deze locatie en ook in de omgeving volop woningen.
- Verkeersmaatregelen: afsluiten terrein voor parkeren met vooraankondigingsborden, minimaal 2 weken voor aanvang evenement.

Geluid

- Geluidsrichting: in overleg.
- Geen muziek tijdens op- en afbouw.

Groote Wielenplas Rosmalen

Beheersmatige aspecten:

- Afstemming (en informeren) van de wijkraad en bewoners is noodzakelijk.
- Er moet een bewonersbrief verstuurd worden naar de omgeving. Vooraf moet de conceptbrief overlegd worden met de evenementencoördinatoren van de gemeente 's-Hertogenbosch en in overleg wordt het verspreidingsgebied bepaald.
- Er is geen elektra aansluiting aanwezig
- Er is geen wateraansluiting aanwezig.
- Er is 1 brandkraan aanwezig.
- Er is geen cameratoezicht aanwezig op deze locatie.
- Er is openbare verlichting aanwezig op de parkeerplaats: lichtmasten openbare straatverlichting

Groote Wielenplas Rosmalen

Beheersmatige aspecten:

- Afstemming (en samenwerking) met bewoners is noodzakelijk.
- Openbare verlichting op de toegangsweg.
- Geen horeca nabij
- Bij drukke activiteiten op het strand én de parkeerplaats aandacht voor mobiliteit en bereikbaarheid en crowd management/veiligheid. Hier zal dus aandacht voor moeten zijn bij de aanvraag van een evenement.
- Bij buurtevenementen zal een waarschijnlijk een groot percentage van het publiek uit de wijk/buurt komen en hierdoor waarschijnlijk voornamelijk met de fiets of te voet naar het evenemententerrein toe gaan
- Bij overige evenementen en activiteiten geldt dat er goed gekeken moet worden naar mobiliteit en bereikbaarheid vanwege het feit dat een beschikbare parkeerplaats in de nabije omgeving ontbreekt

Fietsenstalling

Er is in Rosmalen geen bewaakte fietsenstalling beschikbaar.

Er moeten voldoende fietsparkeervoorzieningen worden ingericht bij een evenement. Dit om wildparkeren en blokkades calamiteitenroutes, die verderop het in het profiel weergegeven staan, te voorkomen.

Verkeersplan

Er moet een verkeersplan worden opgesteld, waarin is opgenomen:


- Parkeervoorzieningen in locaties en aantallen
- Maatregelen waaruit blijkt dat parkeren in de omliggende woonstraten zoveel mogelijk wordt voorkomen. Daarbij moet gedacht worden aan fysieke maatregelen, zonodig in combinatie met inzet van verkeersregelaars
- De naar de parkeervoorzieningen leidende straten en wegen. De beschikbaarheid van deze routes moet worden getoetst door de gemeente 's-Hertogenbosch.

Bereikbaarheid Openbaar Vervoer

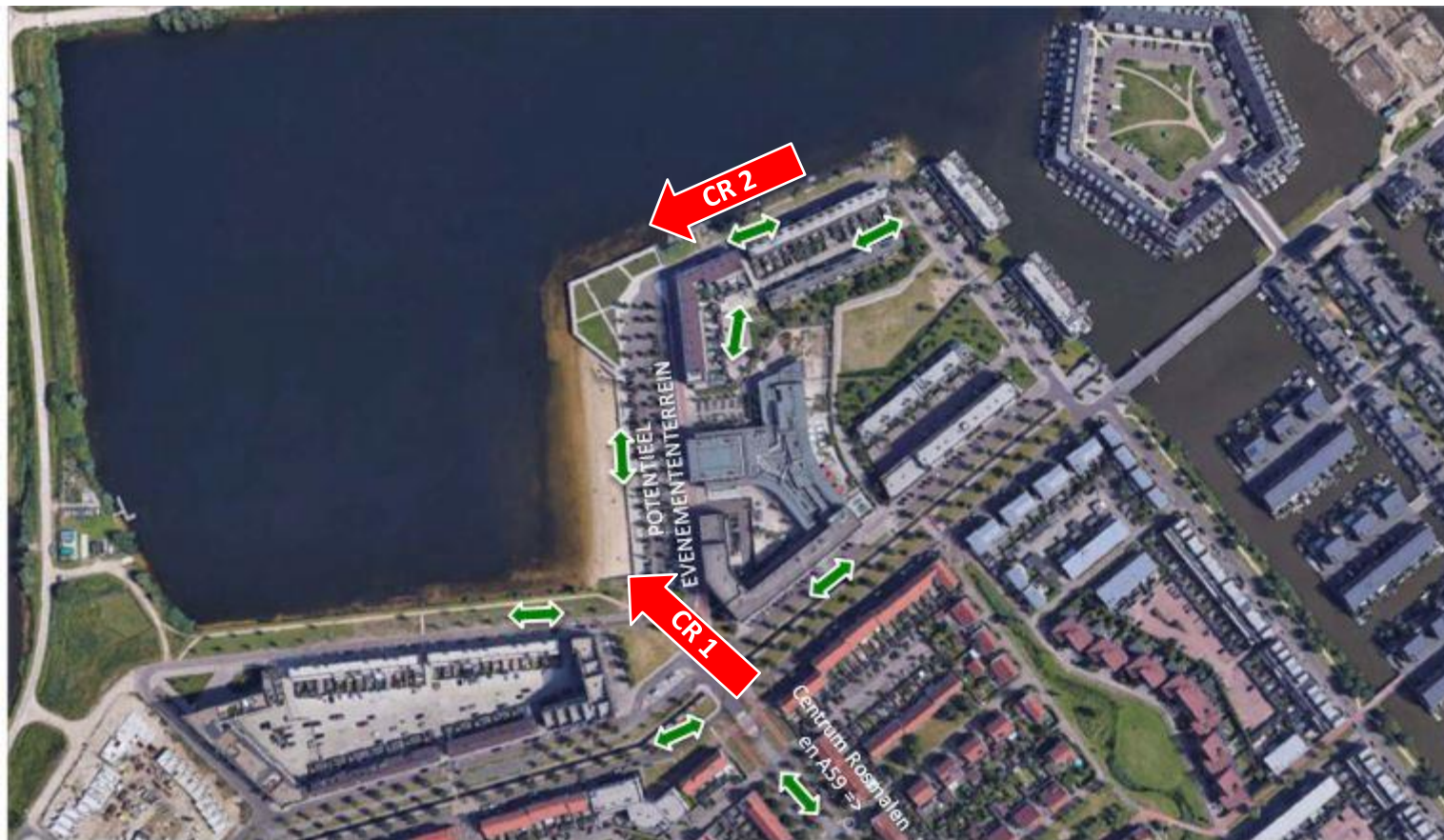
Dichtstbijzijnde haltes zijn:

- Groote Wielenlaan, 60 – 200 meter lopen, 2-3 minuten
- Spirealaan, 750 - 850 meter lopen, 9 – 11 minuten
- Laaghemaal, 650 – 750 meter lopen, 8 - 10 minuten

Overzicht loopstromen



Overzicht Vlucht- & Calamiteitenroutes (road)



Calamiteiten & veiligheidsplan

- De brandweer en/of ambulance zal primair aanrijden via de Vlinderlaan of de Deltalaan.
- De uitstroom in geval van een calamiteit zal via de 2 zijden plaatsvinden:
 - Vlinderlaan.
 - Deltalaan.
- Indien hulpverlening op de locatie op moet, komen stromen elkaar tegen. Het is dan ook zaak om te zorgen dat stromen gescheiden worden en het plein binnen maximaal 8 minuten ontruimd is zodat er ruimte ontstaat voor inrijdend hulpverleningsverkeer.
- Bij evenementen is het zaak om:
 - De aanrijroute **ALTIJD** vrij te houden over een breedte van tenminste 4,5 meter (waarvan 3,25 verhard) & 4,2 meter hoog.
 - Duidelijke ontruimings-signing aan te brengen.
 - De in-, en uitstroom van hulpdiensten te begeleiden.

Veilige capaciteit & ontruiming

- Afhankelijk van de activiteit en bijbehorende inrichting zal een deel van het bruto vloeroppervlak ingevuld worden met voorzieningen als een podium, bars, (kermis)attracties etc.
- Let op: met in-en uitstroom EN ontvluchting bij spoedontruiming moet rekening gehouden worden met de verkeerstromen.
- Let op: het strandje heeft slechts een (1) in-/uitgang van ongeveer 3,50 meter. Daarnaast geeft een trap over de gehele breedte toegang tot het strandje.

Algemene informatie

Inzet veiligheid & ontruiming



- Bij evenementen dient bij de vergunningaanvraag een tekening op schaal en een veiligheidsplan ingediend te worden met daarin tevens een ontruimingsplan en de organisatie daarvan (alarmering, besluitvorming, uitvoering). Ook dienen de taken van beveiliging, EHBO en brand(preventie) beschreven te worden in het plan.
- De capaciteit dient onderbouwd te zijn aan de hand van het netto vloeroppervlakte (max 2,5 personen per m²) en de vluchtcapaciteit (90 personen m¹/ per minuut).
- Het ontruimingsplan dient ook duidelijke instructies te bevatten voor de verschillende beveiligingsposten (taakkaarten). Bijvoorbeeld alarmering, opvang hulpdiensten en het juist verwijzen van bezoekers tijdens een ontruiming.
- Het aantal beveiligers dat ingezet wordt (inzetplan moet onderdeel zijn van het veiligheidsplan) moet duidelijk onderbouwd worden. De inzet is afhankelijk van het type evenement, de inrichting en de doelgroep en deze inzet zal gelijk met de vergunningaanvraag en het veiligheidsplan beoordeeld worden.
- Het is van belang dat doorgangen, nooduitgangen en kruisingen (i.v.m. bochten brandweervoertuigen) vrij blijven van obstakels (fietsen, bars, bierfusten etc.). U dient in dat kader ook aandacht te hebben voor de situatie rondom het evenemententerrein!

Brandveiligheidsaspecten

- Houd u aan de eisen vanuit de AMvB Brandveilig Gebruik en Basishulpverlening Overige Plaatsen en de voorschriften/voorwaarden die u ontvangt bij de vergunning of toestemming;
 - Denk hierbij aan de indieningsvereiste die beschreven staan in de BGBOP 2017
- Houd brandkranen te allen tijde vrij en bereikbaar!
- Heb nadrukkelijk aandacht voor:
 - Afstand tussen frituren (5 meter), bakken en braden (2 meter) en gevels of andere bouwsels/standplaatsen
 - Nooduitgangen (vrijhouden en goed aanduiden!)
 - Gebruik gasflessen
 - Roken en open vuur
- Voor meer info vraag naar infobladen brandweer

Uitgangspunten hygiëne en medisch

Maatregelen hygiëne

- 1 toilet per 150 bezoekers plus plaatsingsplan; minimaal 1 dames- en 1 herentoilet en invalidentoilet;
- Organisatoren moeten voldoen aan regels omtrent bederfelijke eet- en drinkwaren.

Maatregelen volksgezondheid

- 1 EHBO'er per 1000 bezoekers met een minimum van 2.
- Bij risico-evenementen zoals dance,- en sportevenementen, dienen de EHBO'ers te beschikken over specifieke kennis en ervaring m.b.t. drugs- en alcoholgebruik i.v.m. intoxicatie;
- Drinkwatervoorziening;
- Verplicht extreem weer scenario uitwerken.

- Voor meer info vraag naar infobladen GHOR

Vragen

Heeft u naar aanleiding van dit locatieprofiel nog vragen?

Mail naar evenementen@s-hertogenbosch.nl



's-Hertogenbosch

Locatieprofiel

Kerkplein Nuland



's-Hertogenbosch

Algemeen

- Locatie Kerkplein Nuland
- Het plein ligt aan de Kerkstraat in Nuland
- Aan de Kerkstraat tegenover het plein is 1 horecagelegenheid gevestigd (café met terras).

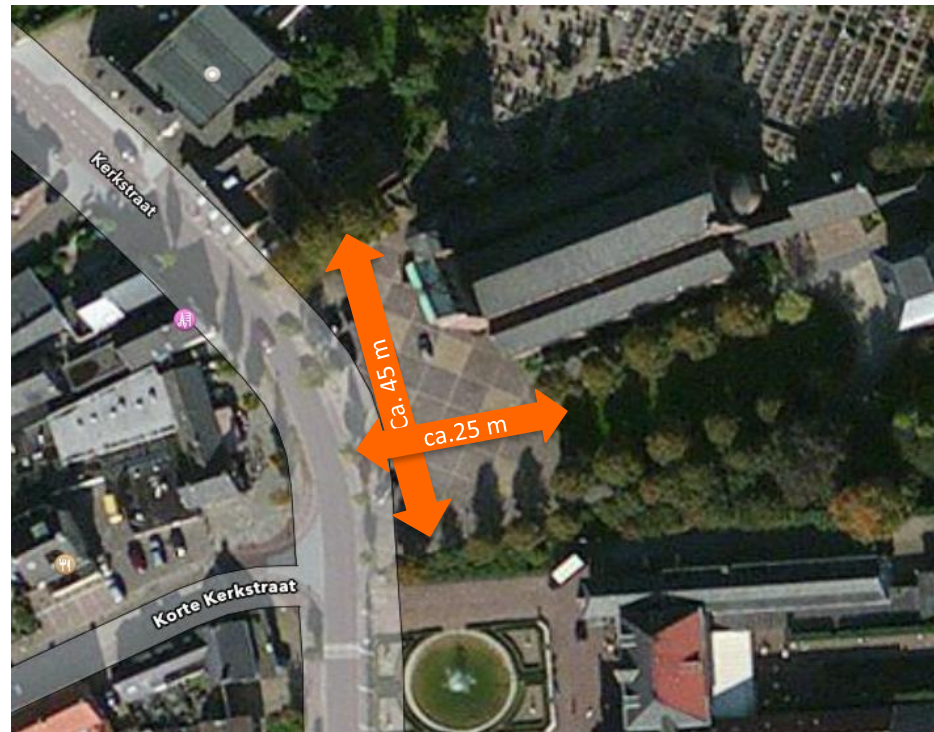


Soort evenementen

- Geschikt voor volksfeesten in Nuland.
- Zeer geschikt voor kleine evenementen met een intiem karakter.
- Geschikt voor kleine evenementen, bijvoorbeeld sport-, muziek-, markt- of commerciële evenementen.

Ruimte & afmetingen

- Het plein is ca. 45m bij 25 m en heeft ongeveer 1.125 m² aan netto vloeroppervlak.
- Er staan aan zijde Kerkstraat enkele bomen op het plein, maar verder zijn er geen vaste objecten.
- Tijdens evenementen gaan wij uit van een maximaal aantal bezoekers van 2,5 personen per m². Dit is exclusief podia, tenten, bars en vluchtcapaciteit. De organisatie moet namelijk zorgen voor voldoende vluchtwegen en vluchtbreedte.



Kerkplein Nuland

- Woningen: woningen rond het plein en ook in de omgeving volop woningen.
- Verkeersmaatregelen: afsluiten terrein voor parkeren met aankondigingsborden. Parkeren in de direct omliggende woonstraten moet voorkomen worden.

Geluid.

- Geluidsrichting: in overleg.
- Geen muziek tijdens op- en afbouw.
- Rekening houden met de Zondagswet: op zondag tot 13.00 uur geen activiteiten.

Kerkplein Nuland

Beheersmatige aspecten:

- Afstemming (en samenwerking) met aangrenzend café, kerk (eigenaar van de grond) en bewoners is noodzakelijk.
- Er moet een bewonersbrief verstuurd worden naar de omgeving. Vooraf moet de conceptbrief overlegd worden met de eventencoördinatoren van de gemeente 's-Hertogenbosch en in overleg wordt het verspreidingsgebied bepaald.
- Er is 1 elektra-aansluiting aanwezig aan de zuidkant van het plein.
- Er is geen wateraansluiting aanwezig.
- Er is geen cameratoezicht aanwezig op deze locatie.
- Er is 1 brandkraan aanwezig op deze locatie.
- Er is openbare verlichting aanwezig op deze locatie: lichtmasten openbare straatverlichting.

- De locatie heeft geen bewaakte fietsenstalling beschikbaar. In het geval dat veel fietsers verwacht worden zal een tijdelijke fietsenstalling gecreëerd moeten worden.

Fietsenstalling

- Parkeren is mogelijk op het Prins Bernhardplein in Nuland.
- Er is in Nuland geen bewaakte fietsenstalling beschikbaar.
- Er moeten voldoende fietsparkeervoorzieningen worden ingericht bij een evenement. Dit om wildparkeren en blokkades calamiteitenroutes, die verderop het in het profiel weergeven staan, te voorkomen.
- De aanvrager dient een plan met voldoende fietsparkeerplaatsen bij de aanvraag te overleggen.

Openbaar vervoer

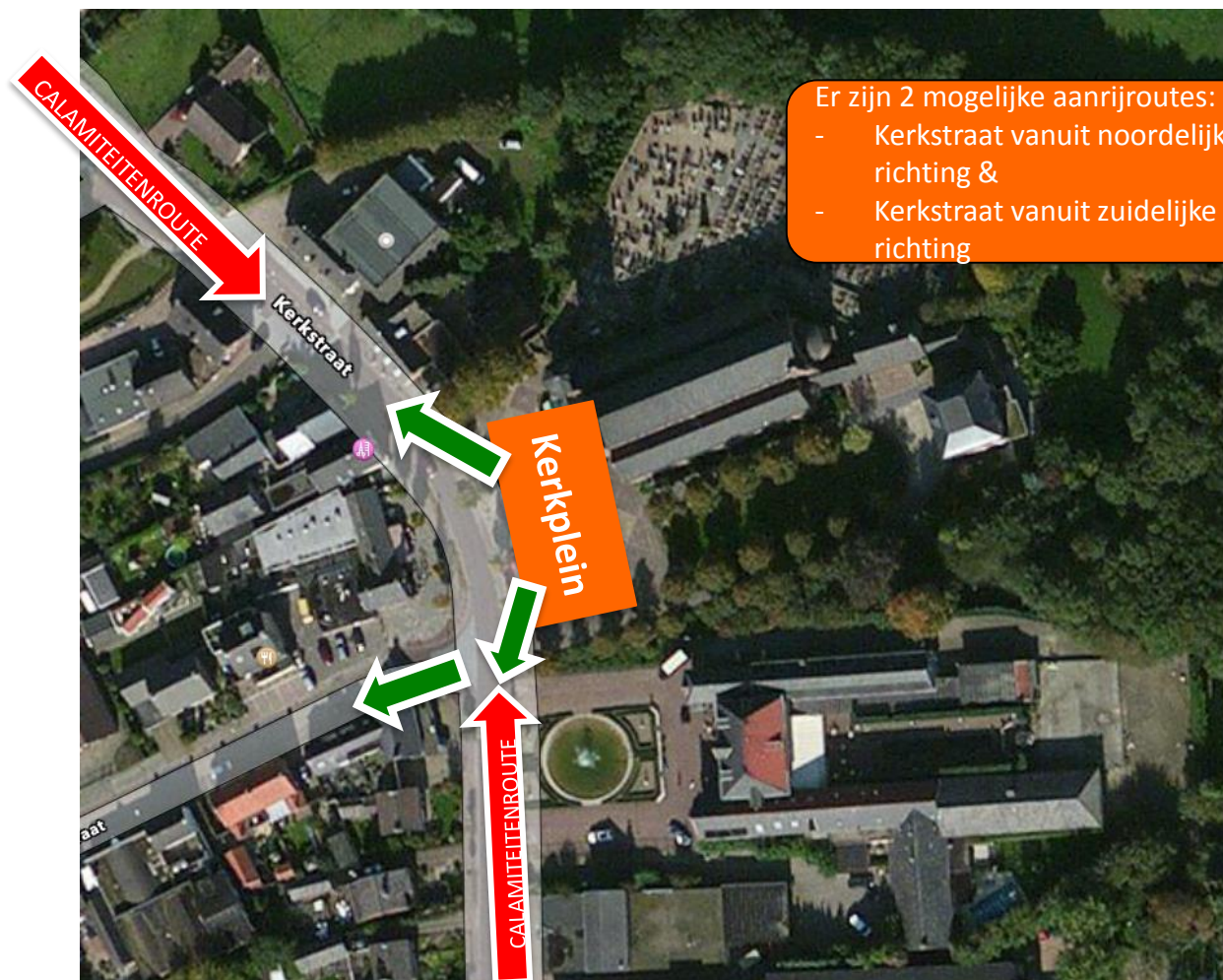
Wanneer gebruik gemaakt wordt van het openbaar vervoer kunnen bezoekers de lijnbus gebruiken en uitstappen bij haltes Prins Bernardplein, Zandstraat en Dorpstraat.



Bereikbaarheid in totale zin

- Conclusie voor deze locatie is dat deze vooral te voet en per fiets en (iets minder) per OV bereikbaar is. Parkeren is alleen op grotere afstand mogelijk op het Prins Bernhardplein.
- Parkeren in de omliggende woonstraten moet zoveel mogelijk voorkomen worden. In het aanvraag- en beoordelingstraject moet dit, al dan niet in overleg met de aanvrager, ondervangen worden.

Overzicht Vlucht- & Calamiteitenroutes (rood)



Calamiteiten & veiligheidsplan

- De brandweer en/of ambulance zal primair aanrijden via Kerkstraat.
- De uitstroom in geval van een calamiteit zal via de 2 zijden plaatsvinden:
 - Kerkstraat noordelijke richting en
 - Kerkstraat zuidelijke richting.
- Indien hulpverlening het plein op moet, komen stromen elkaar tegen. Het is dan ook zaak om te zorgen dat het plein binnen maximaal 8 minuten ontruimd is zodat er ruimte ontstaat voor inrijdend hulpverleningsverkeer.
- Bij evenementen is het zaak om:
 - De aanrijroute **ALTIJD** vrij te houden over een breedte van tenminste 4,5 meter (waarvan 3,25 verhard) & 4,2 meter hoog.
 - Duidelijke ontruimings-signing aan te brengen.
 - De in-, en uitstroom van hulpdiensten te begeleiden.

Veilige capaciteit & ontruiming

- Afhankelijk van de activiteit en bijbehorende inrichting zal een deel van het bruto vloeroppervlak ingevuld worden met voorzieningen als een podium, bars, (kermis)attracties etc. Eerder zagen we dat er een netto oppervlak is van zo'n 1.125 m².
- Bezoekers kunnen langs verschillende kanten het plein af vluchten. Vervolgens komen ze op de bredere Kerkstraat terecht. Aan beide zijden is voldoende ruimte beschikbaar, maar over deze straat komt ook het hulpverleningsverkeer richting Kerkplein.
- LET OP: De bezoekers in de horecagelegenheid hebben meer tijd nodig om buiten te komen als er in de horecagelegenheid een calamiteit optreedt.
- Het is dan ook noodzakelijk om de rijbaan vrij te houden en voor het café ruimte te reserveren voor uitstroom.

Algemene informatie

Inzet veiligheid & ontruiming



- Bij evenementen dient bij de vergunningaanvraag een tekening op schaal en een veiligheidsplan ingediend te worden met daarin tevens een ontruimingsplan en de organisatie daarvan (alarmering, besluitvorming, uitvoering). Ook dienen de taken van beveiliging, EHBO en brand(preventie) beschreven te worden in het plan.
- De capaciteit dient onderbouwd te zijn aan de hand van het netto vloeroppervlakte (max 2,5 personen per m²) en de vluchtcapaciteit (90 personen m¹/ per minuut).
- Het ontruimingsplan dient ook duidelijke instructies te bevatten voor de verschillende beveiligingsposten (taakkaarten). Bijvoorbeeld alarmering, opvang hulpdiensten en het juist verwijzen van bezoekers tijdens een ontruiming.
- Het aantal beveiligers dat ingezet wordt (inzetplan moet onderdeel zijn van het veiligheidsplan) moet duidelijk onderbouwd worden. De inzet is afhankelijk van het type evenement, de inrichting en de doelgroep en deze inzet zal gelijk met de vergunningaanvraag en het veiligheidsplan beoordeeld worden.
- Het is van belang dat doorgangen, nooduitgangen en kruisingen (i.v.m. bochten brandweervoertuigen) vrij blijven van obstakels (fietsen, bars, bierfusten etc.). U dient in dat kader ook aandacht te hebben voor de situatie rondom het evenemententerrein!

Brandveiligheidsaspecten

- Houd u aan de eisen vanuit de AMvB Brandveilig Gebruik en Basishulpverlening Overige Plaatsen en de voorschriften/voorwaarden die u ontvangt bij de vergunning of toestemming;
 - Denk hierbij aan de indieningsvereiste die beschreven staan in de BGBOP 2017
- Houd brandkranen te allen tijde vrij en bereikbaar!
- Heb nadrukkelijk aandacht voor:
 - Afstand tussen frituren (5 meter), bakken en braden (2 meter) en gevels of andere bouwsels/standplaatsen
 - Nooduitgangen (vrijhouden en goed aanduiden!)
 - Gebruik gasflessen
 - Roken en open vuur
- Voor meer info vraag naar infobladen brandweer

Uitgangspunten hygiëne en medisch

Maatregelen hygiëne

- 1 toilet per 150 bezoekers plus plaatsingsplan; minimaal 1 dames- en 1 herentoilet en invalidentoilet;
- Organisatoren moeten voldoen aan regels omtrent bederfelijke eet- en drinkwaren.

Maatregelen volksgezondheid

- 1 EHBO'er per 1000 bezoekers met een minimum van 2.
- Bij risico-evenementen zoals dance,- en sportevenementen, dienen de EHBO'ers te beschikken over specifieke kennis en ervaring m.b.t. drugs- en alcoholgebruik i.v.m. intoxicatie;
- Drinkwatervoorziening;
- Verplicht extreem weer scenario uitwerken.

- Voor meer info vraag naar infobladen GHOR

Vragen

Heeft u naar aanleiding van dit locatieprofiel nog vragen?

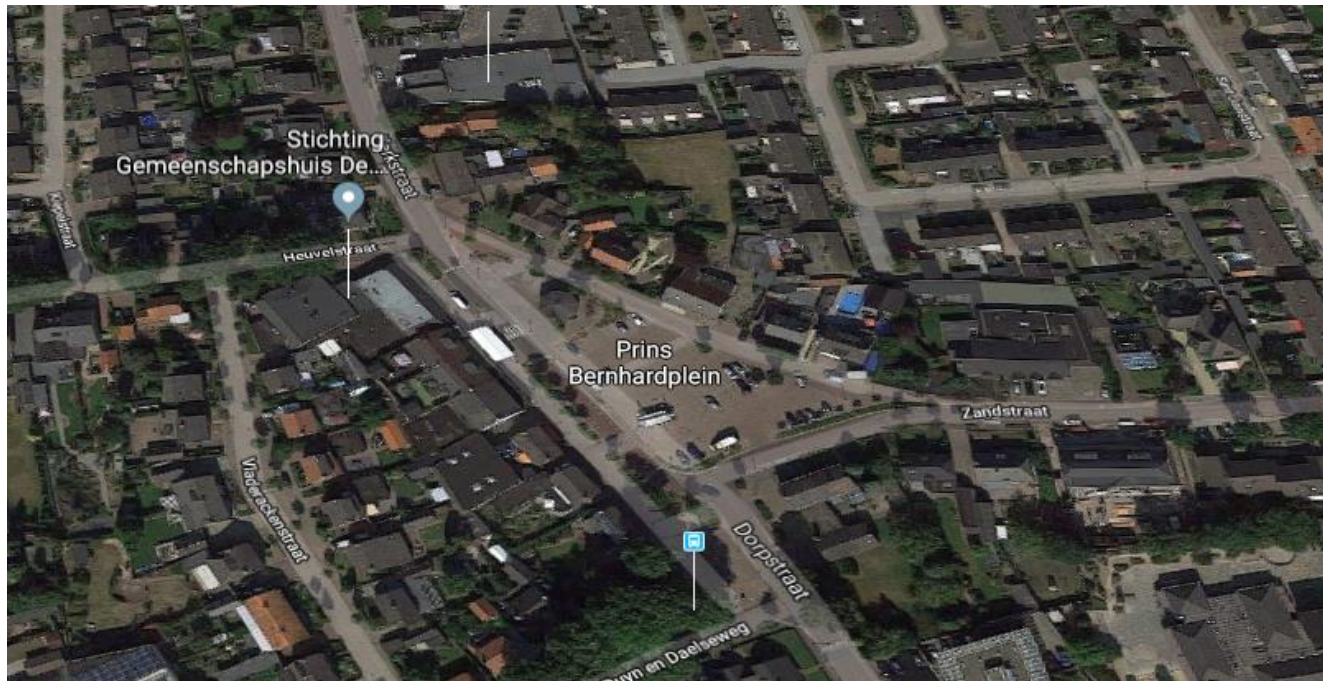
Mail naar evenementen@s-hertogenbosch.nl



's-Hertogenbosch

Locatieprofiel

Prins Bernhardplein Nuland



's-Hertogenbosch

Algemeen

- Locatie Prins Bernardplein Nuland
- Het Prins Bernardplein is gelegen tussen de Dorpstraat, Zandstraat, Heuvelstraat en Kerkstraat.
- Aan het plein zitten een aantal winkelgelegenheden en horecazaken gevestigd, maar vooral woonhuizen.



Soort evenementen

- Geschikt voor volksfeesten in Nuland.
- Zeer geschikt voor kleine-, en middelgrote evenementen met een intiem karakter.
- Geschikt voor kleine-, en middelgrote evenementen, bijvoorbeeld sport-, muziek-, markt- of commerciële evenementen.

Ruimte & afmetingen

- Het Prins Bernardplein heeft ca. 2.450 m² bruto vloeroppervlak
- Indien 20% van de ruimte gebruikt wordt voor objecten tijdens activiteiten/ evenementen (podium, bars etc.) resteert zo'n 1.960 m².
- Tijdens evenementen gaan wij uit van een maximaal aantal bezoekers van 2,5 personen per m². Dit is exclusief podia, tenten, bars en vluchtcapaciteit. De organisatie moet namelijk zorgen voor voldoende vluchtwegen en vluchtbreedte.



Prins Bernardplein Nuland

- Woningen: woningen in de gehele straat en ook in de omgeving volop woningen.
- Parkeren in de direct omliggende woonstraten moet voorkomen worden.
- Bij afsluiting van het plein voor parkeren moeten vooraankondigingsborden geplaatst worden, minimaal 2 weken voor aanvang van het evenement. Bij afsluiting van straten moeten verkeersmaatregelen genomen worden. Alle maatregelen en vooraankondigingsborden worden weergegeven in een verkeersplan.

Geluid

- Geluidsrichting: in overleg.
- Geen muziek tijdens op- en afbouw.

Beheersmatige aspecten

Beheersmatige aspecten:

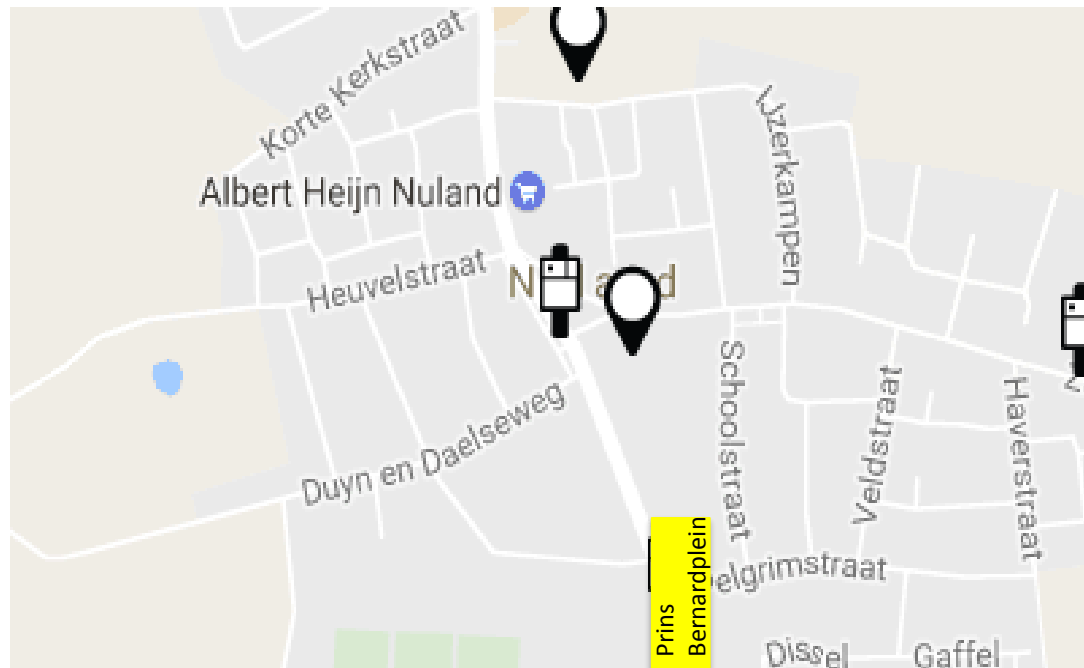
- Afstemming (en samenwerking) met bewoners en stichting muziekkiosk Nuland is noodzakelijk.
- Er moet een bewonersbrief verstuurd worden naar de omgeving. Vooraf moet de conceptbrief overlegd worden met de evenementencoördinatoren van de gemeente 's-Hertogenbosch en in overleg wordt het verspreidingsgebied bepaald.
- Er zijn 2 elektra-aansluitingen aanwezig op het plein.
- Er is wateraansluiting aanwezig op het plein naast een stroomkast.
- Er is een brandkraan aanwezig op deze locatie.
- Er is geen cameratoezicht aanwezig op deze locatie.
- Er is openbare verlichting aanwezig op deze locatie.

Parkeren en Fietsenstalling

- Parkeren is mogelijk op het Kerkplein in Nuland.
- Er is in Nuland geen bewaakte fietsenstalling beschikbaar.
- Er moeten voldoende fietsparkeervoorzieningen worden ingericht bij een evenement. Dit om wildparkeren en blokkades calamiteitenroutes, die verderop het in het profiel weergegeven staan, te voorkomen.
- De aanvrager dient een plan met voldoende fietsparkeerplaatsen bij de aanvraag te overleggen.

Openbaar vervoer

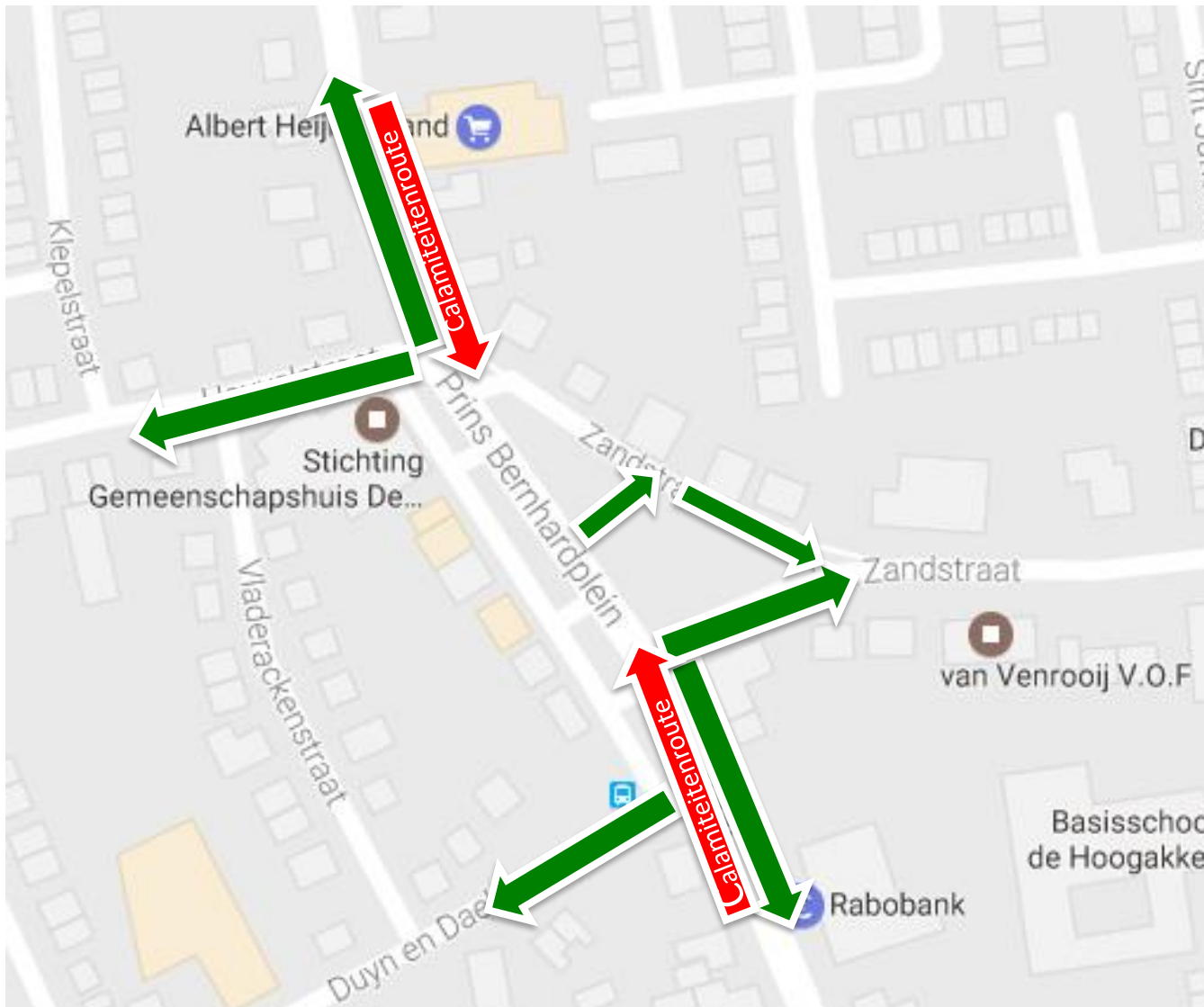
Wanneer gebruik gemaakt wordt van het openbaar vervoer kunnen bezoekers de lijnbus gebruiken en uitstappen bij haltes Prins Bernhardplein, Zandstraat en Dorpstraat.



Bereikbaarheid in totale zin

- Conclusie voor deze locatie is dat deze vooral te voet en per fiets en (iets minder) per OV bereikbaar is. Parkeren is alleen op grotere afstand mogelijk op het Kerkplein.
- Parkeren in de omliggende woonstraten moet zoveel mogelijk voorkomen worden. In het aanvraag- en beoordelingstraject moet dit, al dan niet in overleg met de aanvrager, ondervangen worden.

Overzicht vlucht- & calamiteitenroutes (rood)



Calamiteiten & veiligheidsplan

- De brandweer en/of ambulance zal primair aanrijden via de Dorpsstraat.
- De uitstroom in geval van een calamiteit zal via de beide zijden van de straat plaatsvinden
- Indien hulpverlening de straat in moet, komen stromen elkaar tegen.
- Bij evenementen is het zaak om:
 - De aanrijroute ALTIJD vrij te houden over een breedte van tenminste 4,5 meter (waarvan 3,25 verhard) & 4,2 meter hoog.
 - Duidelijke ontruimings-signing aan te brengen.
 - De in-, en uitstroom van hulpdiensten te begeleiden.

Veilige capaciteit & ontruiming

- Afhankelijk van de activiteit en bijbehorende inrichting zal een deel van het bruto vloeroppervlak ingevuld worden met voorzieningen als een podium, bars, kermisattracties etc. Eerder zagen we dat er een netto oppervlak is van zo'n 2.450 m².
- Bezoekers kunnen langs verschillende kanten het plein af vluchten. Vervolgens komen ze op de bredere Kerkstraat (noordzijde) of Dorpstraat (zuidzijde) terecht. Aan beide zijden is voldoende ruimte beschikbaar, maar over deze hoofdroute komt ook het hulpverleningsverkeer richting het plein.
- Hiermee dient rekening gehouden te worden in het veiligheid- en ontruimingsplan

Algemene informatie

Inzet veiligheid & ontruiming



- Bij evenementen dient bij de vergunningaanvraag een tekening op schaal en een veiligheidsplan ingediend te worden met daarin tevens een ontruimingsplan en de organisatie daarvan (alarmering, besluitvorming, uitvoering). Ook dienen de taken van beveiliging, EHBO en brand(preventie) beschreven te worden in het plan.
- De capaciteit dient onderbouwd te zijn aan de hand van het netto vloeroppervlakte (max 2,5 personen per m²) en de vluchtcapaciteit (90 personen m¹/ per minuut).
- Het ontruimingsplan dient ook duidelijke instructies te bevatten voor de verschillende beveiligingsposten (taakkaarten). Bijvoorbeeld alarmering, opvang hulpdiensten en het juist verwijzen van bezoekers tijdens een ontruiming.
- Het aantal beveiligers dat ingezet wordt (inzetplan moet onderdeel zijn van het veiligheidsplan) moet duidelijk onderbouwd worden. De inzet is afhankelijk van het type evenement, de inrichting en de doelgroep en deze inzet zal gelijk met de vergunningaanvraag en het veiligheidsplan beoordeeld worden.
- Het is van belang dat doorgangen, nooduitgangen en kruisingen (i.v.m. bochten brandweervoertuigen) vrij blijven van obstakels (fietsen, bars, bierfusten etc.). U dient in dat kader ook aandacht te hebben voor de situatie rondom het evenemententerrein!

Brandveiligheidsaspecten

- Houd u aan de eisen vanuit de AMvB Brandveilig Gebruik en Basishulpverlening Overige Plaatsen en de voorschriften/voorwaarden die u ontvangt bij de vergunning of toestemming;
 - Denk hierbij aan de indieningsvereiste die beschreven staan in de BGBOP 2017
- Houd brandkranen te allen tijde vrij en bereikbaar!
- Heb nadrukkelijk aandacht voor:
 - Afstand tussen frituren (5 meter), bakken en braden (2 meter) en gevels of andere bouwsels/standplaatsen
 - Nooduitgangen (vrijhouden en goed aanduiden!)
 - Gebruik gasflessen
 - Roken en open vuur
- Voor meer info vraag naar infobladen brandweer

Uitgangspunten hygiëne en medisch

Maatregelen hygiëne

- 1 toilet per 150 bezoekers plus plaatsingsplan; minimaal 1 dames- en 1 herentoilet en invalidentoilet;
- Organisatoren moeten voldoen aan regels omtrent bederfelijke eet- en drinkwaren.

Maatregelen volksgezondheid

- 1 EHBO'er per 1000 bezoekers met een minimum van 2.
- Bij risico-evenementen zoals dance,- en sportevenementen, dienen de EHBO'ers te beschikken over specifieke kennis en ervaring m.b.t. drugs- en alcoholgebruik i.v.m. intoxicatie;
- Drinkwatervoorziening;
- Verplicht extreem weer scenario uitwerken.

- Voor meer info vraag naar infobladen GHOR

Vragen

Heeft u naar aanleiding van dit locatieprofiel nog vragen?


Mail naar evenementen@s-hertogenbosch.nl



's-Hertogenbosch

Locatieprofiel

De Rekken Vinkel



's-Hertogenbosch

Algemeen

- Locatie De Rekken Vinkel
- Het gebied ligt parallel aan de A59
- Het gebied bestaat uit weilanden.
- Het gebied ligt langs grondwaterbeschermingsgebied. In grondwaterbeschermingsgebieden mogen geen activiteiten plaatsvinden.



Soort evenementen

- Geschikt voor middelgrote-, en grote evenementen.

Indicatie veilige maximumcapaciteit

- Organisatoren moeten de maximaal veilige capaciteit op hun terrein onderbouwen.
- Dit kan door:
 - uit te gaan van het netto vloeroppervlak (= beschikbaar vloeroppervlak voor publiek; dus alle ruimte waar geen objecten staan en waar publiek mag komen),
 - Per deelgebied een dichtheid te benoemen (variërend tussen 0,5 en maximaal 4 personen per m²; dat laatste alleen kleine gebieden voor podia e.d.), met een gemiddelde van 2,5 personen per m².
- Zo per deelgebied een veilige maximum capaciteit te benoemen.
- De organisatie moet daarnaast zorgen voor voldoende vluchtwegen en vluchtbreedte.

De Rekken Vinkel

- Woningen: er zijn weinig tot geen woningen in de omgeving.
- Geen afleiding verkeer A59, evenemententerrein moet afgezet worden met geblindeerde hekken.

De Rekken Vinkel

Beheersmatige aspecten:

- Afstemming (en samenwerking) met bewoners is noodzakelijk.
- Toestemming/ afspraken maken met pachter van de grond.
- Er moet een bewonersbrief verstuurd worden naar de omgeving. Vooraf moet de conceptbrief overlegd worden met de evenementencoördinatoren van de gemeente 's-Hertogenbosch en in overleg wordt het verspreidingsgebied bepaald.
- Een mobiliteitsplan is noodzakelijk.
- Er is geen elektra-aansluiting aanwezig.
- Er is geen (vuil) wateraansluiting aanwezig.
- Er is geen cameratoezicht aanwezig op deze locatie.
- Er zijn geen brandkranen aanwezig
- Er is openbare verlichting aanwezig op deze locatie: lichtmasten openbare straatverlichting langs de hoofdweg

- Er is geen bewaakte fietsenstalling beschikbaar.
 - o Bij evenementen/activiteiten dient een fietsenstalling gecreëerd te worden bij het terrein indien de komst van een groot aantal fietsers verwacht wordt.
 - o Dit om wildparkeren (en blokkades calamiteitenroutes) te voorkomen.

Ruimte & mobiliteit

- De potentiële capaciteit van het gebied is groot omdat er voldoende ruimte is (weilanden), maar de maximale capaciteit wordt in dit gebied begrenst door de grenzen aan mobiliteit.
- Organisatoren moeten bij hun aanvraag goed onderbouwen hoe zij de beoogde capaciteit denken te ontvangen en weer veilig en gestructureerd te laten vertrekken.
- In het mobiliteitsplan moet goed beschreven worden hoe de calamiteitenroute gegarandeerd vrij blijft.
- Denk hierbij aan:
 - Pendelbussen
 - Taxi / Kiss & Ride
 - Auto parkeren
 - Fietsparkeren
 - Touringcars

Ruimte & mobiliteit

- De locatie is goed bereikbaar per auto vanaf A59, aansluiting 51 Nuland. Toeleidende wegen kunnen personenautoverkeer in 2 richtingen afwikkelen.
- De locatie ligt afgelegen voor fietsverkeer. Toeleidende wegen hebben geen verlichting. Dit maakt de locatie voor fietsverkeer minder geschikt.
- De locatie is op zich geschikt voor pendelbusvervoer, waarbij alleen kortstondig op de rijbaan kan worden gehalteerd voor direct in- en uitstappen van reizigers. Parkeren van bussen dient elders op een veilige locatie plaats te vinden.
- Parkeren op of langs de openbare weg is in dit gebied niet toegestaan.
- Voor taxi's dient een aparte voorziening te worden ingericht, dus niet langs of op de weg.

Parkeren

- Parkeren van auto's moet worden gefaciliteerd in de weilanden.
- Er moeten voldoende fietsparkeervoorzieningen worden ingericht bij het evenement. Dit om wildparkeren (en blokkades calamiteitenroutes) te voorkomen.
- Er dient rekening gehouden te worden in het mobiliteitsplan met slecht weer (vastzittende voertuigen).
- In grondwaterbeschermingsgebied mag niet geparkeerd worden.

Calamiteiten & veiligheidsplan

- De brandweer en/of ambulance zal primair aanrijden via afrit 51 Nuland, De Rekken.
- De uitstroom in geval van een calamiteit zal via De Rekken plaatsvinden.
- De twee stromen worden vooraf gescheiden, zodat de stromen niet in conflict komen. Dit betekent een nadrukkelijke rol voor de organisatie en de verkeerregelaars. Dit moet opgenomen worden in het veiligheidsplan.

- Bij evenementen is het zaak om:
 - De aanrijroute ALTIJD vrij te houden over een breedte van tenminste 4,5 meter (waarvan 3,25 verhard) & 4,2 meter hoog.
 - Duidelijke ontruimings-signing aan te brengen.
 - De in-, en uitstroom van hulpdiensten te begeleiden.

Bescherming natuur en groen

- Een ecologisch onderzoek is noodzakelijk.
- Let op de wet Natuurbescherming. Bij constatering van beschermde situaties is overleg met de ecooloog noodzakelijk voor het nemen van extra maatregelen.



Algemene informatie

Inzet veiligheid & ontruiming



- Bij evenementen dient bij de vergunningaanvraag een tekening op schaal en een veiligheidsplan ingediend te worden met daarin tevens een ontruimingsplan en de organisatie daarvan (alarmering, besluitvorming, uitvoering). Ook dienen de taken van beveiliging, EHBO en brand(preventie) beschreven te worden in het plan.
- De capaciteit dient onderbouwd te zijn aan de hand van het netto vloeroppervlakte (max 2,5 personen per m²) en de vluchtcapaciteit (90 personen m¹/ per minuut).
- Het ontruimingsplan dient ook duidelijke instructies te bevatten voor de verschillende beveiligingsposten (taakkaarten). Bijvoorbeeld alarmering, opvang hulpdiensten en het juist verwijzen van bezoekers tijdens een ontruiming.
- Het aantal beveiligers dat ingezet wordt (inzetplan moet onderdeel zijn van het veiligheidsplan) moet duidelijk onderbouwd worden. De inzet is afhankelijk van het type evenement, de inrichting en de doelgroep en deze inzet zal gelijk met de vergunningaanvraag en het veiligheidsplan beoordeeld worden.
- Het is van belang dat doorgangen, nooduitgangen en kruisingen (i.v.m. bochten brandweervoertuigen) vrij blijven van obstakels (fietsen, bars, bierfusten etc.). U dient in dat kader ook aandacht te hebben voor de situatie rondom het evenemententerrein!

Brandveiligheidsaspecten

- Houd u aan de eisen vanuit de AMvB Brandveilig Gebruik en Basishulpverlening Overige Plaatsen en de voorschriften/voorwaarden die u ontvangt bij de vergunning of toestemming;
 - Denk hierbij aan de indieningsvereiste die beschreven staan in de BGBOP 2017
- Houd brandkranen te allen tijde vrij en bereikbaar!
- Heb nadrukkelijk aandacht voor:
 - Afstand tussen frituren (5 meter), bakken en braden (2 meter) en gevels of andere bouwsels/standplaatsen
 - Nooduitgangen (vrijhouden en goed aanduiden!)
 - Gebruik gasflessen
 - Roken en open vuur
- Voor meer info vraag naar infobladen brandweer

Hygiëne en medisch

Maatregelen hygiëne

- 1 toilet per 150 bezoekers plus plaatsingsplan; minimaal 1 dames- en 1 herentoilet en invalidentoilet;
- Organisatoren moeten voldoen aan regels omtrent bederfelijke eet- en drinkwaren.

Maatregelen volksgezondheid

- 1 EHBO'er per 1000 bezoekers.
- Bij risico-evenementen zoals dance- en sportevenementen, dienen de EHBO'ers te beschikken over specifieke kennis en ervaring m.b.t. drugs- en alcoholgebruik i.v.m. intoxicatie;
- Drinkwatervoorziening;
- Verplicht extreem weer scenario uitwerken.

- Voor meer info vraag naar infobladen GHOR

Vragen

Heeft u naar aanleiding van dit locatieprofiel nog vragen?


Mail naar evenementen@s-hertogenbosch.nl



's-Hertogenbosch

Locatieprofiel

Stadsstrand De Witte Sieb 's-Hertogenbosch



's-Hertogenbosch

Stadsstrand De Witte Sieb

- Locatie Vaaltweg 's-Hertogenbosch
- Het terrein ligt ingesloten tussen de Gamma aan de Vogelstraat, de Vaaltweg, bedrijfsgebouwen aan het Werfpad en rivier De Dieze.
- Terrein zelf (excl. P-plaats) is ca. 2.000 m² groot
- Toegang tot het terrein verloopt vanaf de Vaaltweg via een (dubbel) hek van 5 meter breed. Het eerste deel is verhard (parkeerplaats) en het tweede deel heeft een zachte ondergrond van gras en zand.
- Op enkele honderden meters liggen het hoofdbureau van politie en, iets verder, de brandweerkazerne & ambulancepost.



Soort evenementen

- De locatie is geschikt voor kleine evenementen en is niet bedoeld voor massale evenementen.
- Geschikt voor kleine evenementen, bijvoorbeeld sport-, muziek-, markt- of commerciële evenementen.

Stadsstrand De witte Sieb: Capaciteit

- Het bruto vloeroppervlak is ca. 2.000 m²
- Afhankelijk van de inrichting zal een deel van het bruto oppervlak ingevuld worden met voorzieningen als podium, food & drink voorzieningen, toiletten, backstage etc.
- Het terrein is niet bedoeld voor massale evenementen.
- Tijdens evenementen gaan wij uit van een maximaal aantal bezoekers van 2,5 personen per m². Dit is exclusief podia, tenten, bars en vluchtcapaciteit. De organisatie moet namelijk zorgen voor voldoende vluchtwegen en vluchtbreedte.
- Bezoekers kunnen vluchten via de hoofdingang (p-terrein) door een 5 meter breed hekwerk alsook door de ca. 2 meter brede doorgang richting P-Gamma.

Stadsstrand De Witte Sieb

- Dichtstbijzijnde woningen: Vogelstraat, Citadellaan

Geluid

- Geen muziek tijdens op- en afbouw.

Stadsstrand De Witte Sieb

Beheersmatige aspecten:

- Afstemming met omliggende bedrijven is nodig (met name Gamma i.v.m. vluchten bij ontruiming).
- Afstemming/ toestemmen van eigenaar van de grond is noodzakelijk.
- Er moet een bewonersbrief verstuurd worden naar de omgeving. Vooraf moet de conceptbrief overlegd worden met de eventencoördinatoren van de gemeente 's-Hertogenbosch en in overleg wordt het verspreidingsgebied bepaald.
- Water is nabij, dus bij evenementen is inzet van de reddingsbrigade nodig
- Er is geen elektra-aansluiting aanwezig.
- Er is geen wateraansluiting aanwezig.
- Er is geen brandkraan aanwezig op deze locatie.
- Er is geen cameratoezicht aanwezig op deze locatie.
- Er is geen openbare verlichting aanwezig op deze locatie (de parkeerplaats van de gamma is wel verlicht);
- Bij evenementen dient er een fietsenstalling ingericht te worden die qua omvang past bij het inzicht aangaande de verdeling over modaliteiten.

Parkeren en Kiss & Ride

- De parkeerterreinen in de directe omgeving zijn niet openbaar en in bezit van / in beheer bij bedrijven. Zij zijn afgesloten middels slagbomen of hekken.
- Aan de overzijde van de Orthenseweg liggen nog ca. 100 openbare (betaalde) parkeerplaatsen aan de Citadellaan. Vanaf deze parkeerplaats kunnen bezoekers via een tunnel onder de Orthenseweg door in ongeveer 3 minuten naar het Stadsstrand lopen.
- Bushalte Orthenseweg.
- Fietsparkeren dient in directe omgeving geregeld te worden en voldoende te voorzien in behoefte. Dit moet door de aanvrager vooraf worden gemotiveerd (aantallen) en voorzien (plekken met voldoende omvang)

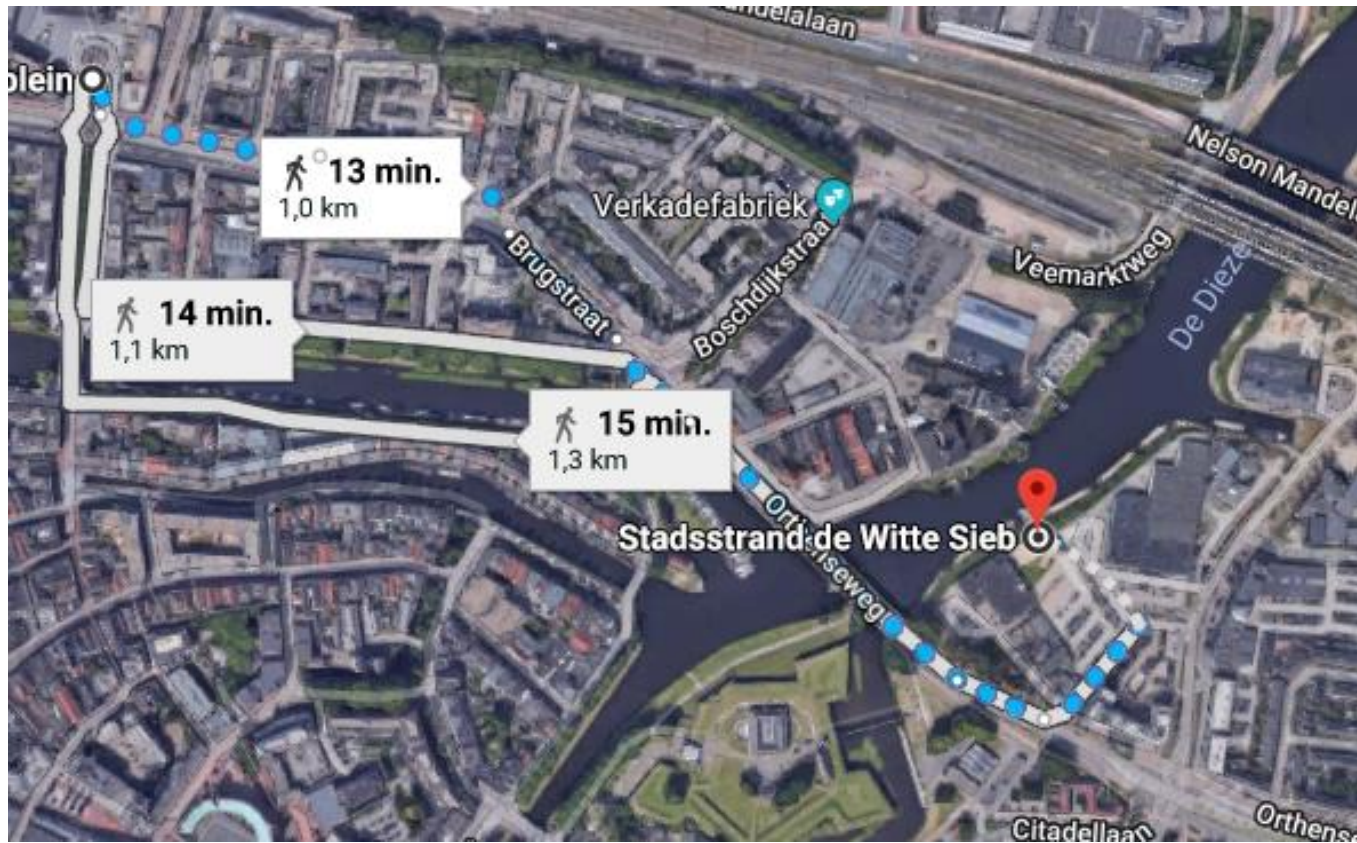


Parkeerplaats aan de Citadellaan

Openbaar Vervoer

Het centraal station ligt op zo'n 14 minuten lopen.

De dichtstbijzijnde bushalte ligt aan de Orthenseweg, op circa 4 minuten lopen



Bereikbaarheid per fiets

- De locatie ligt nabij het centrum en het NS-station. Vanuit verschillende richtingen is de locatie per fiets goed bereikbaar, mede door een fiets-/voetgangerstunnel onder de Orthenseweg. Voor grotere afstanden is de locatie afhankelijk van de bruggen Orthenseweg en Citadellaan. Vooraf moet getoetst worden of deze infrastructuur ten tijde van het evenement beschikbaar is.
- Fietsparkeren dient binnen het gebied van dit locatieprofiel geregeld te worden en voldoende te voorzien in behoefte. Dit moet door de aanvrager vooraf worden gemotiveerd (aantallen) en voorzien (plekken met voldoende omvang)

Bereikbaarheid in totale zin

- Conclusie voor deze locatie is dat deze vooral per fiets en per OV goed bereikbaar is. Aan de overzijde van de Orthenseweg ligt een betaald parkeerterrein en buiten winkelopeningstijden kunnen wellicht parkeervoorzieningen van de nabij gelegen bedrijven worden gebruikt. Dit laatste kan alleen met toestemming van de eigenaren.
- Parkeren in de aangrenzende woonstraten moet zoveel mogelijk voorkomen worden. In het aanvraag- en beoordelingstraject moet dit, al dan niet in overleg met de aanvrager, ondervangen worden.

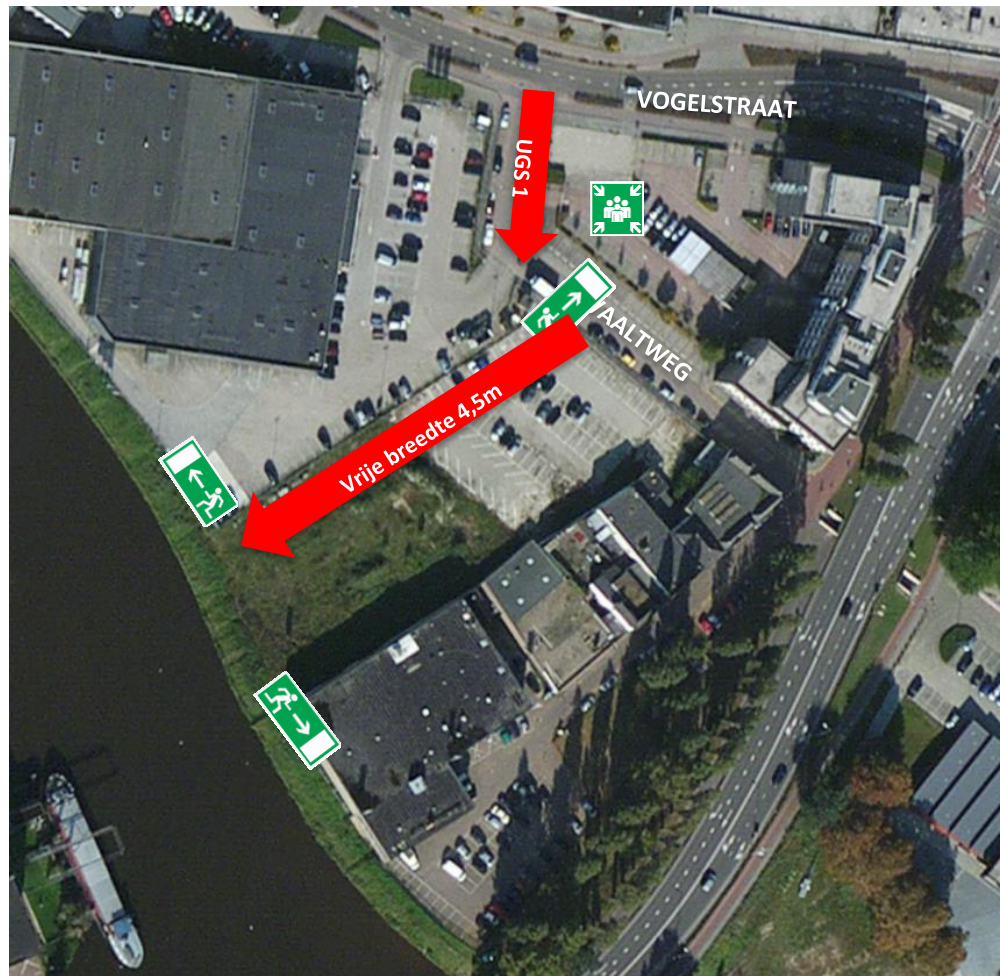
Locatie overzicht



Overzicht terrein



Calamiteitenroute (rood)



Calamiteiten

- De brandweer en/of ambulance zal aanrijden via de Vogelstraat.
- De uitstroom in geval van een calamiteit zal grotendeels via de (vertrouwde) hoofdingang plaatsvinden
- Indien hulpverlening het terrein op moet via de hoofdingang komen stromen elkaar tegen. Een ambulance zal het terrein op moeten om slachtoffers te helpen, voor de brandweer kan gekozen worden om eerste inzet vanaf het parkeerterrein Gamma te doen. Niettemin is het zaak om:
 - De aanrijroute over het parkeerterrein van het stadsstrand ALTIJD vrij te houden over een breedte van tenminste 4,5 meter (waarvan 3,25 verhard) en 4,2 meter hoogte.
 - De uitstroom van bezoekers direct richting de verzamelplaats op het parkeerterrein tussen de Vogelstraat en de Vaaltweg te dirigeren zodat de calamiteitenroute snel vrij raakt.
 - De uitstroom via P-Gamma (en later het Werfpad) aansluitend ook te begeleiden naar de verzamelplaats.
 - Geparkeerde auto's op P-stadstrand kunnen pas weggehaald worden als de hulpverlening dit toestaat (anders blokkeren uitstromende auto's de instroom van hulpverlening).

Algemene informatie

Inzet veiligheid & ontruiming



- Bij evenementen dient bij de vergunningaanvraag een tekening op schaal en een veiligheidsplan ingediend te worden met daarin tevens een ontruimingsplan en de organisatie daarvan (alarmering, besluitvorming, uitvoering). Ook dienen de taken van beveiliging, EHBO en brand(preventie) beschreven te worden in het plan.
- De capaciteit dient onderbouwd te zijn aan de hand van het netto vloeroppervlakte (max 2,5 personen per m²) en de vluchtcapaciteit (90 personen m¹/ per minuut).
- Het ontruimingsplan dient ook duidelijke instructies te bevatten voor de verschillende beveiligingsposten (taakkaarten). Bijvoorbeeld alarmering, opvang hulpdiensten en het juist verwijzen van bezoekers tijdens een ontruiming.
- Het aantal beveiligers dat ingezet wordt (inzetplan moet onderdeel zijn van het veiligheidsplan) moet duidelijk onderbouwd worden. De inzet is afhankelijk van het type evenement, de inrichting en de doelgroep en deze inzet zal gelijk met de vergunningaanvraag en het veiligheidsplan beoordeeld worden.
- Het is van belang dat doorgangen, nooduitgangen en kruisingen (i.v.m. bochten brandweervoertuigen) vrij blijven van obstakels (fietsen, bars, bierfusten etc.). U dient in dat kader ook aandacht te hebben voor de situatie rondom het evenemententerrein!

Brandveiligheidsaspecten

- Houd u aan de eisen vanuit de AMvB Brandveilig Gebruik en Basishulpverlening Overige Plaatsen en de voorschriften/voorwaarden die u ontvangt bij de vergunning of toestemming;
 - Denk hierbij aan de indieningsvereiste die beschreven staan in de BGBOP 2017
- Houd brandkranen te allen tijde vrij en bereikbaar!
- Heb nadrukkelijk aandacht voor:
 - Afstand tussen frituren (5 meter), bakken en braden (2 meter) en gevels of andere bouwsels/standplaatsen
 - Nooduitgangen (vrijhouden en goed aanduiden!)
 - Gebruik gasflessen
 - Roken en open vuur
- Voor meer info vraag naar infobladen brandweer

Hygiëne en medisch

Maatregelen hygiëne

- 1 toilet per 150 bezoekers plus plaatsingsplan; minimaal 1 dames- en 1 herentoilet en invalidentoilet;
- Organisatoren moeten voldoen aan regels omtrent bederfelijke eet- en drinkwaren.

Maatregelen volksgezondheid

- 1 EHBO'er per 1000 bezoekers.
- Bij risico-evenementen zoals dance,- en sportevenementen, dienen de EHBO'ers te beschikken over specifieke kennis en ervaring m.b.t. drugs- en alcoholgebruik i.v.m. intoxicatie;
- Drinkwatervoorziening;
- Verplicht extreem weer scenario uitwerken.
- Reddingsbrigade verplicht op deze locatie: kijk op <http://www.brb.nl>

- Voor meer info vraag naar infobladen GHOR

Vragen

Heeft u naar aanleiding van dit locatieprofiel nog vragen?

Mail naar evenementen@s-hertogenbosch.nl