

Wijkspeelplan Binnenstad
(vereenvoudigd)



Wijkspeelplan Binnenstad

augustus 2006

Inhoud

A. Wijkspelplan Binnenstad algemeen	5
1. Inleiding	7
2. Het wijkspelplan	9
2.1 Werkwijze bij het opstellen van het wijkspelplan	9
2.2 Cirkelplan: de vorm van een buurtgerichte uitwerking	10
2.3 Situering van de cirkels	12
3. Van wijkspelplan naar inrichtingsvoorstel	15
3.1 Randvoorwaarden inrichting succesvolle speelplek	15
3.2 Planning	16
3.3 Bewonersparticipatie	17
3.4 Realisatie, onderhoud en controle van de speelplek	17
B. Buurtgerichte uitwerkingen	19
1. Binnenstad centrum	21
2. Binnenstad oost	27
3. De Hofstad	33
4. Binnenstad noord	39
5. Het Zand	45
6. Vughterpoort	51

C. Bijlagen	b-1
Bijlage 1 - Leeftijdsopbouw	b-3
Bijlage 2 - Overzicht wijkspeelplaatsen Binnenstad	b-5
Bijlage 3 - Overzichtstekening cirkelplan Binnenstad	b-7
Bijlage 4 - Overzichtstekening wijkspeelplan Binnenstad	b-11

Wijkspeelplan Binnenstad algemeen

A

Inleiding

1

In januari 2002 heeft de gemeenteraad met de nota 'Ruimte voor jongeren in 'eigen domein' onderdeel Buiten Spelen in de gemeente 's-Hertogenbosch' de visie op spelen vastgelegd. In juni 2003 is de vervolgnota met de evaluatie van pilot Noord, aanvullende voorstellen en de vervolgplanning vastgesteld. Op basis van deze planning wordt nu wijkspeelplan Binnenstad gepresenteerd. In juli 2005 heeft de directie Stadsontwikkeling volgens gemandateerd besluit ingestemd met het voorstel ontwikkelingsprocedure wijkspeelplan aan te passen tot een vereenvoudigd wijkspeelplan. Wat betekent dat voor de wijk Binnenstad deze vereenvoudigde procedure is gevolgd.

Het wijkspeelplan is de vertaling van de visie op spelen voor de wijk Binnenstad en geeft de randvoorwaarden aan voor de inrichtingsvoorstellen voor de verschillende speelplekken, die samen met de jeugdige en volwassen bewoners ontwikkeld zullen worden.

Nu de nieuwe visie op spelen is geformuleerd, breekt een nieuwe fase aan: de betekenis van spelen voor de ontwikkeling van kind tot volwassene en de relatie tussen spelen en leefbaarheid staan centraal in de inspanningen op het gebied van spelen.

Het Wijkspeelplan Binnenstad is door de afdeling Openbare Ruimte en Verkeer (ORV), in nauwe samenwerking met de afdeling Beheer Openbare Ruimte (BOR) en de afdeling Jeugd en Onderwijs (JenO), opgesteld. Daarnaast zijn nog enkele andere afdelingen betrokken bij de opstelling van deze beleidsnota zoals de afdelingen Ruimtelijke Ordening en Stedenbouw (ROS) en Statistiek (OenS).

In de voorbereidingsfase is tijdens een wijktafeloverleg, 19 juni 2006, het concept wijkspeelplan besproken. Er is uitgelegd wat

een wijkspeelplan is, wat de werkwijze is om tot een wijkspeelplan te komen en de planning. Tijdens een inloopavond, 22 juni 2006 is het concept-wijkspeelplan vervolgens gepresenteerd aan de bewoners van Binnenstad. Tijdens deze bijeenkomst werd men in de gelegenheid gesteld vragen te stellen, opmerkingen te maken en suggesties mee te geven voor verdere uitwerking. De reacties die tijdens deze avond en later schriftelijk zijn gegeven, zijn onderzocht en indien nodig verwerkt.

Het wijkspeelplan bestaat uit twee delen: deel A bevat het algemene deel en deel B bevat de buurtgerichte uitwerkingen. Deel A is als volgt opgebouwd. In hoofdstuk 2 wordt in algemene zin de betekenis van het wijkspeelplan aangegeven, de werkwijze verantwoord en de vormgeving uiteengezet. Hoofdstuk 3 blikt vooruit op de werkwijze bij het ontwikkelen van inrichtingsvoorstellen.

De buurtgerichte uitwerkingen komen in het tweede deel van dit boek aan de orde. Voor iedere buurt wordt op een aantal aspecten, conform de vastgestelde visie op spelen, geanalyseerd. Wat is vertaald in een cirkelplan huidige situatie en wijkspeelplan gewenste situatie. Een overzicht van de huidige en toekomstige speelplekken met daarbij horende doelgroep en is weergegeven de kwaliteit en kwantiteit van de aanwezige speelplekken en speeltoestellen. In de bijlagen zijn onderliggende gegevens, zoals een tabel van de leeftijdsopbouw en een overzicht van de wijkspeelplaatsen, opgenomen.

Het wijkspeelplan

2

Vooraf

Dit wijkspeelplan dient als beleidskader voor het werken aan speelvoorzieningen in de wijk Binnenstad. In samenspraak met jeugdige en volwassen wijkbewoners zullen, binnen de kaders van dit wijkspeelplan, plannen gemaakt worden voor het (her)inrichten van speelplekken.

Het inrichten van de verschillende, in het wijkspeelplan opgenomen, speelplekken kan, afhankelijk van middelen en de prioriteiten, gefaseerd (over een langer tijdsbestek) plaatsvinden. Ook voor inrichtingsvoorstellen die later in de tijd ontwikkeld worden, blijft het wijkspeelplan het beleidskader. Dit geldt ook bij het opstellen van nieuwe en herziene bestemmingsplannen.

2.1 Werkwijze bij het opstellen van het wijkspeelplan

Het wijkspeelplan Binnenstad geeft aan welke plekken in de openbare ruimte formeel bestemd zijn om te spelen voor de verschillende leeftijdsgroepen. De locaties zijn in overzichtstekeningen ofwel cirkelplannen aangeduid met de stip van een cirkel. Dit betekent dat de stip niet precies het hart van de locatie hoeft te zijn, maar in beperkte mate kan verschuiven, mits de locatie binnen de aangegeven groenzone of pleinruimte blijft liggen.

Bij het aanwijzen en situeren van deze speelplekken zijn de beleidsuitgangspunten van de nieuwe nota spelen gehanteerd. Hierbij is de volgende werkwijze gevolgd.

1. Inventarisatie van de huidige situatie. Per buurt zijn de aanwezige speelvoorzieningen geïnventariseerd, evenals de kwaliteit ervan; ook de ruimtelijke mogelijkheden en demografische

gegevens zijn in beschouwing genomen. Voor deze inventarisatie is gebruik gemaakt van de gegevens van de afdelingen Statistiek en Beheer Openbare Ruimte (BOR).

2. Ontwikkeling cirkelplannen per buurt. Demografische gegevens en ruimtelijke mogelijkheden zijn weergegeven op de overzichtstekeningen; het zijn zogenaamde cirkelplannen per buurt, die de gewenste spreiding van de speelplekken voor de verschillende leeftijdsgroepen aangeven.
3. Toetsing aan de beleidsuitgangspunten spelen. Met de beoordeling van de huidige situatie wordt gekeken naar de aanwezige speelvoorzieningen en de mate waarin zij voldoen aan de kwaliteiten van succesvolle speelplekken. Er worden dan per buurt aanbevelingen gedaan en oplossingsrichtingen aangegeven. De buurtgerichte uitwerkingen zijn vervolgens getoetst aan de richtlijn benodigde ruimte.

2.2 Cirkelplan: de vorm van een buurtgerichte uitwerking

De buurtgerichte uitwerkingen hebben de vorm van een cirkelplan. Het cirkelplan maakt de spreiding van de speelplekken voor de verschillende leeftijdsgroepen duidelijk. Iedere leeftijdsgroep heeft immers een 'eigen cirkel' met een eigen actieradius. Deze cirkels zijn dus gebaseerd op leeftijdgebonden behoeften.

Als cirkels van verschillende leeftijdsgroepen samenvallen, worden zij in het cirkelplan wijkspiegelplaatsen genoemd; zij zijn herkenbaar aan een dikkere lijn.

Speelplek voor jonge kinderen (0-6 jaar, r = 100m, kleur rood)

Peuters en kleuters zijn vooral bezig met het ontdekken van hun eigen lichaam, hun zintuigen en hun naaste omgeving. Door de actieradius van 100 meter wordt het aantal speelplekken voor deze leeftijdsgroep in een buurt het grootst.

Doorgaans wordt zo'n speelplek alleen ingericht voor deze leeftijdsgroep. Als geen optimale spreiding voor de verschillende leeftijdsgroepen bereikt kan worden, wordt de speelplek voor 0-6-jarigen in enkele gevallen gecombineerd met die voor schoolkinderen (6-12 jaar).

Speelplek voor schoolkinderen (6-12 jaar, r = 300 - 400m, kleur groen)

Kinderen in de leeftijd van 6-12 jaar zijn zeer actief. Ze klimmen, klauteren, rennen, fietsen, rolschaatsen, spelen met een bal et cetera. Daarnaast is bij deze groep ook rustig zitten en rondkijken of met vriendjes/vriendinnetjes praten een geliefde bezigheid. Schoolkinderen spreiden hun activiteiten over een groter gebied.

Speelplekken voor schoolkinderen (6-12 jaar) zijn meestal gecombineerd met speelplekken voor leeftijdsgroepen jonge kinderen (0-6 jaar) en jongeren (12-18 jaar).

***Speelplek voor jongeren
(12-18 jaar, r = 1000m, kleur blauw)***

Jongeren hebben net als kinderen in de andere leeftijdsgroepen, verschillende behoeften. Ze ontmoeten elkaar daar waar ze gezien kunnen worden, of juist niet gezien kunnen worden, waar veel te zien is en waar ze kunnen zitten en hangen. Bij de keuze van voorzieningen gaat het zowel om passief als actief gebruik. Locaties voor jongeren (12-18 jaar) zijn meestal gecombineerd met locaties voor jonge kinderen (0-6 jaar) en schoolkinderen (6-12 jaar) in de vorm van een wijkspeelplaats.

***Wijkspeelplaats
(kleuren rood, groen, blauw en een dikkere lijn)***

Een wijkspeelplaats is een speelplek op een hoger schaalniveau. Het is een herkenbare plek in de buurt met een eigen identiteit. De wijkspeelplaats heeft speel- en ontmoetingsvoorzieningen voor jonge kinderen, schoolkinderen en jongeren.

Voor schoolkinderen en jongeren is deze wijkspeelplaats de belangrijkste en vaak ook enige speelplek in de buurt. Bij de inrichting van de wijkspeelplaatsen wordt hier rekening mee gehouden: zoveel mogelijk verschillende spelvormen (bewegen, fantasiespel) komen aan bod en overdekte picknicksets bieden een voorziening om elkaar te ontmoeten.

De wijkspeelplaats biedt ook een ontmoetingsmogelijkheid voor volwassenen; dit kan in de vorm van een jeu de boulesbaan of bankjes. Een bestaande locatie met een jeu de boulesbaan ofwel voorziening voor 18 jaar en ouder wordt met een gele ster aangegeven in het wijkspeelplan.

Omdat de wijkspeelplaats meerdere functies vervult voor de omgeving, wordt deze gesitueerd op een locatie met de beste ruimtelijke mogelijkheden. Wordt een buurt opgedeeld door een drukke verkeersweg, dan wordt als dat ruimtelijk mogelijk is meer dan één wijkspeelplaats gevormd. Dit is ook het geval als de buurt meer dan gemiddeld kinderrijk is of bij bijzonder grote speelbehoefte, waardoor kinderen en jongeren meer aangewezen zijn op het gebruik van de openbare ruimte.

2.3 Situering van de cirkels

Om de speelplekken, weergegeven in cirkels, juist te situeren is het cirkelplan getoetst aan verschillende criteria. Deze toetsingscriteria zijn:

- Spreiding
Doordat de actieradius van de cirkel is afgestemd op de leeftijdsgroep, dienen de cirkels zo gespreid te zijn, dat zij de buurt zo volledig mogelijk dekken. Iedere categorie heeft een eigen dekking met de cirkels.
- Ruimtenorm en ruimtelijke mogelijkheden
Met de richtlijn 3% per bebouwde hectare grond wordt de omvang van de formele speelruimte bepaald. Deze speelruimte maakt deel uit van de openbare ruimte.
De vraag is steeds welke openbare ruimte binnen een buurt beschikbaar is en tevens geschikt om in te richten als speelplek voor de verschillende leeftijdscategorieën.
- Aantal kinderen per leeftijdscategorie
Hoeveel kinderen wonen in de buurt per leeftijdscategorie (0-6 jaar, 6-12 jaar en 12-18 jaar)? Hoe verhouden de aantallen zich tot de totalen in de wijk en de stad. Dit is belangrijk voor het stellen van prioriteiten bij inrichting, kwaliteitsniveau en aantal speelplekken.
- Aanwezige speelplekken
Er is een inventarisatie gemaakt per buurt van de aanwezige speelplekken.
- Kwaliteit en kwantiteit van de speeltoestellen
Op de aanwezige speelplekken zijn kwantiteit en kwaliteit van de speeltoestellen geïnventariseerd.
- De mogelijkheden van (her)inrichting en uitbreiding
De locaties van de speelplekken zijn getoetst op mogelijkheden van (her)inrichting of uitbreiding. Deze informatie is van belang bijvoorbeeld in situaties waar kinderen (door gebrek aan andere vormen van vrijetijdsbesteding) bijzonder aangewezen zijn op de openbare ruimte.
- Barrière
Soms wordt een buurt 'doorsneden' door drukke verkeerswegen of waterlopen, die voor jonge kinderen niet meer zelfstandig over te steken zijn.
- Leefbaarheid
De onderlinge samenhang van leefbaarheid en spelen is belangrijk. Als het slecht gesteld is met de leefbaarheid in de buurt, er geen respect en zorg voor elkaar is, dan zal het lastig zijn om onbekommerd te kunnen spelen. Onvoldoende mogelijkheden om te kunnen spelen voor de verschillende leeftijdsgroepen werkt rivaliteit, verdringing en soms ook vandalisme in de hand; anderzijds kunnen speelvoorzieningen gelegenheid bieden tot onderling contact, communicatie en het gevoel van trots zijn op de eigen omgeving teweeg brengen.

Als in de openbare ruimte onvoldoende mogelijkheden zijn voor dekkende cirkels, of de voorwaarden voor 'onbekommerd spelen' anderszins niet aanwezig zijn, zijn verschillende oplossingen mogelijk:

- Locaties voor verschillende leeftijdsgroepen combineren
Soms zijn er voor een bepaalde leeftijdsgroep onvoldoende locaties mogelijk, bijvoorbeeld 6- tot 12-jarigen. Om te voorkomen dat als gevolg hiervan verdringing plaats vindt op de overige speelplekken, kunnen deze in beperkte mate voorzien worden van speelvoorzieningen voor een afwijkende leeftijdsgroep. De druk op de speelvoorzieningen wordt hierdoor verspreid.
- Schoolspeelplaatsen
Om een juiste spreiding te verkrijgen, kan gedacht worden aan semi-openbare speelplekken of een combinatie van semi-openbaar met openbaar geïntegreerd. Hierbij kunnen schoolterreinen een belangrijke functie vervullen.
- Toezicht op natuurlijke wijze introduceren
Het kan voorkomen dat door ruimtegebrek een kleine plek zeer intensief gebruikt moet worden door diverse groepen; soms ontbreekt een herbergzame, veilige plek door gebrek aan sociale controle. In dat soort situaties dreigt verdringing van de zwakste groep; wat de leefbaarheid in de omgeving niet ten goede komt. Toezicht zoals bij Plein Actief of Brede Bossche Scholen, is dan op zijn plaats. Toezicht kan ook ontstaan door het realiseren van een (speel)voorziening voor volwassenen zoals een jeu de boulesbaan. De mogelijke vorm van toezicht zal bij de inrichting van de speelplekken verder uitgewerkt worden.
- Spelaanleidingen
Waar bovenstaande oplossing niet te verwezenlijken is wordt de informele speelruimte, bijvoorbeeld een trottoir, belangrijk. Deze informele speelruimte kan door spelaanleidingen voor kinderen interessanter gemaakt worden. Voorbeelden zijn: hinkelbaantjes, knikkerpotjes, gekleurde tegels in een patroon al dan niet in combinatie met een evenwichtsbalk, et cetera. Informele speelruimte en spelaanleidingen zijn altijd een welkome aanvulling op het aanbod van speelplekken. Dit beleidsplan beperkt zich echter tot de formele speelplekken.

Van wijkspeelplan naar inrichtingsvoorstel

3

3.1 Randvoorwaarden inrichting succesvolle speelplek

In de nota 'Ruimte voor jongeren in 'eigen domein' onderdeel Buiten Spelen in de gemeente 's-Hertogenbosch' zijn de randvoorwaarden opgenomen om tot de inrichting van een succesvolle speelplek of wijkspeelplaats te komen. In deze nota staan de randvoorwaarden zoals veiligheid, bereikbaarheid, herkenbaarheid, keuzemogelijkheden en samenhang nader toegelicht.



speelplek de Goudkinderen: dit gedeelte is ingericht voor jonge kinderen en schoolkinderen



speelplek de Goudkinderen: het trapveldje

Een speelvoorziening kan de verbondenheid met de buurt vergroten door te verwijzen naar de buurt zoals speelplek de Goudkinderen. Hier is, gelegen in de sprookjesbuurt (Hambaken), een speelvoorziening in het thema van een sprookje gemaakt. Op deze speelplek zijn verschillende spelvormen mogelijk zoals fantasiespel, bewegingsspel en sportspel.

3.2 Planning

Het wijkspeelplan Binnenstad is een beleidsplan waaraan gefaseerd uitvoering wordt gegeven. Zowel voor de buurten onderling als binnen een buurt moeten prioriteiten ten aanzien van (her)inrichten van de speelplekken worden gesteld. Waar mogelijk zal de ontwikkeling van een speelplek meegenomen worden bij de realisatie van herstructureringsplannen. Algemeen kan gesteld worden dat in de periode tot en met 2006 de gemeente prioriteit geeft aan de ontwikkeling van wijkspeelplaatsen. Voor de andere speelplekken is eventueel de euro voor een euro-regeling van toepassing.

Volgens deze regels kunnen omwonenden zelf geld inzamelen voor een speelplek (bijv. middels sponsoring), waarna de gemeente het bijeengebrachte bedrag verdubbelt tot een bepaald maximum.

3.3 Bewonersparticipatie

De uitwerking van het wijkspeelplan Binnenstad in concrete inrichtingsplannen voor nieuwe of herin te richten speelplekken zal in werkgroepverband plaats vinden. In deze werkgroepen nemen jeugdigen, bewoners, wijkraden, gemeente en opbouwen jongerenwerk deel. Bij de uitwerking van wijkspeelplaatsen kan de werkgroep worden aangevuld met vertegenwoordigers van ondermeer woningbouwverenigingen en politie. De inbreng van de werkgroep moet passen binnen de kaders van het wijkspeelplan Binnenstad, de beschikbare ruimte, het beschikbare budget en de beheerscriteria. Eerst zal een inventarisatie gemaakt worden van de wensen betreffende inrichting van de speelplek. Bij wijkspeelplaatsen zal ook een enquête ingezet worden om een juist beeld te krijgen van de leefbaarheid van de te ontwikkelen locatie.

Vervolgens worden de gegevens verwerkt in inrichtingsvoorstellen opgesteld door de gemeente. Deze voorstellen worden in de werkgroep besproken en indien gewenst aangepast. Vervolgens wordt er een kostenraming opgesteld mocht het voorstel niet binnen het budget passen, dan zal de werkgroep binnen het ontwerp prioriteiten moeten stellen. Het vastgestelde voorstel zal vervolgens uitgewerkt worden tot een inrichtingsplan. Direct omwonenden zullen over de inhoud van het inrichtingsplan worden geïnformeerd.

3.4 Realisatie, onderhoud en controle van de speelplek

De afdeling Openbare Ruimte en Verkeer ontwikkelt in samenwerking met onder meer de afdeling Beheer Openbare Ruimte de (her)inrichtingsplannen. Na realisatie van de speelplek neemt BOR de speelplek in onderhoud en controleert de veiligheidseisen.

Echter een voorwaarde voor realisatie van een wijkspeelplaats is dat er een beheergroep door bewoners wordt gevormd. Deze beheergroep heeft een signalerende functie ofwel houdt een oogje in het zeil op de wijkspeelplaats en directe woonomgeving. Deze beheergroep krijgt een aanspreekpunt waar meldingen kunnen worden doorgegeven.

Aanwezige speelplekken, die voldoen aan de veiligheidseisen, maar niet in het wijkspeelplan Binnenstad zijn opgenomen blijven voorlopig gehandhaafd. Pas wanneer blijkt dat er om redenen van veiligheid of onderhoud maatregelen getroffen moeten worden zal de betreffende speelplek komen te vervallen en worden dus de speeltoestellen verwijderd. Wanneer dit het geval is zal de afdeling Beheer Openbare Ruimte de direct omwonenden en de eventuele wijkraad hierover informeren.

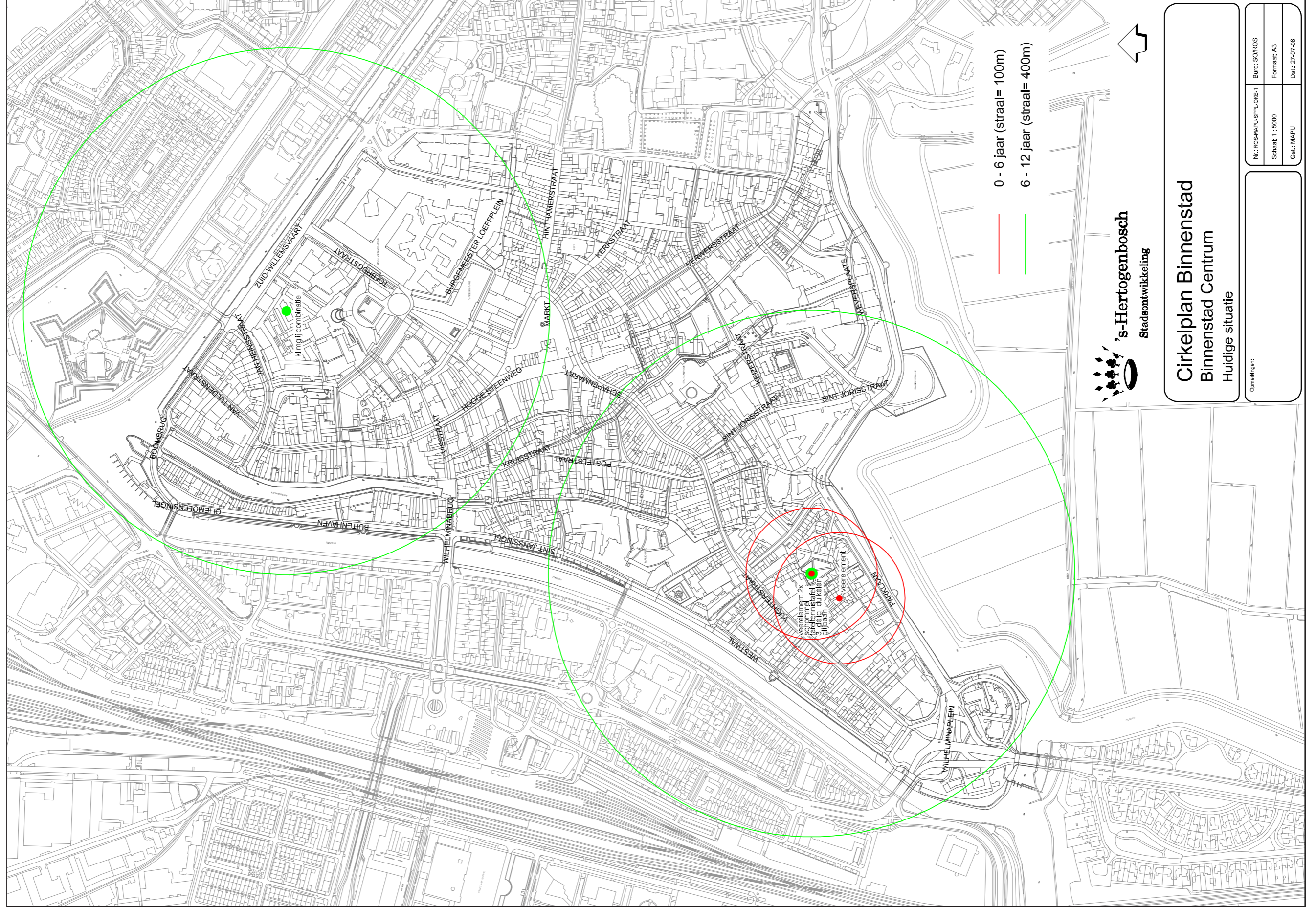
Buurtgerichte uitwerkingen B

Binnenstad centrum

1

1. Overzicht huidige en toekomstige locaties speelplekken
Met de daarbij horende doelgroep is weergegeven en de kwaliteit en kwantiteit van de aanwezige speelplekken en speeltoestellen. De beoordeling is niet van toepassing (X), slecht (S), onvoldoende (O) voldoende (V) of goed (G).
2. Cirkelplan huidige situatie
3. Wijkspelplan gewenste situatie

Binnenstad centrum		Locatie	Huidige categorie	Speelplek kwaliteit	Speeltoestellen kwaliteit	Speeltoestellen kwantiteit	Totaal beoordeling	Aanpak	Toekomstige categorie
Te Verwijderen	Achter De Drie Zwanen	0-6	S	V	S	S			
Aan te passen speelplekken	Carolushof	6-12	O	V	O	O	Aanpassen leeftijdscategorie en uitbreiden 0-6	0-6	
	Bleekerstraatje (Tilmanshofje)	0-6 6-12	G	V	O	V	Herinrichten en uitbreiden tot wijk-speelplaats	Wijksp.	
Nieuwe speelplekken	Oliemolensingel						Afstemming Vestingwerken gewenst	0-6	
	Barbaraplaats							0-6 6-12	
	Kuipertjeswal/ Kruisbroederhof						Mogelijkheid Schoolspeelplaats	0-6 incl. uitloop 6-12	
	Mariënburg							0-6 incl. uitloop 6-12	
	Water en Vuurplein							0-6	

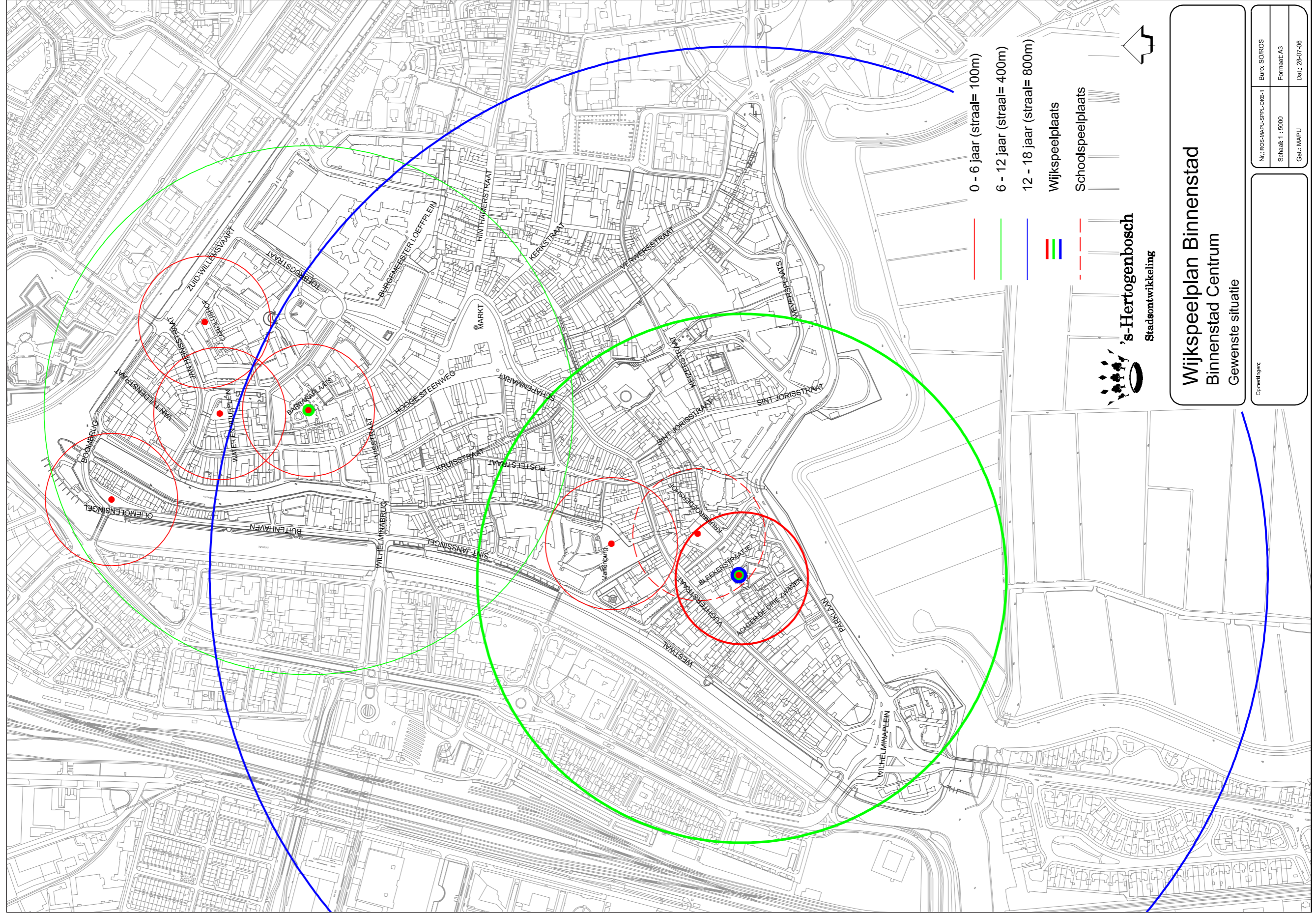


— 0 - 6 jaar (straal= 100m)
 — 6 - 12 jaar (straal= 400m)



Cirkelplan Binnenstad
 Binnenstad Centrum
 Huidige situatie

Opmerkingen:		Nr.: RO&MPLUSPF-OR&1	Buro: SOUROS
		Schaal: 1 : 5000	Formaat: A3
		Geï.: MAPU	Dat.: 27-07-06




0 - 6 jaar (straal= 100m)

6 - 12 jaar (straal= 400m)

12 - 18 jaar (straal= 800m)

Wijkspeelplaats

Schoolspeelplaats



Wijkspelplan Binnenstad
Binnenstad Centrum
 Gewenste situatie

Opmaaktype:	
Nr.: RGS-AMF-USPF-ORB-1	Buro: SUIROS
Schaak: 1 : 5000	Formaat: A3
Geï.: MAPU	Dat.: 28-07-06

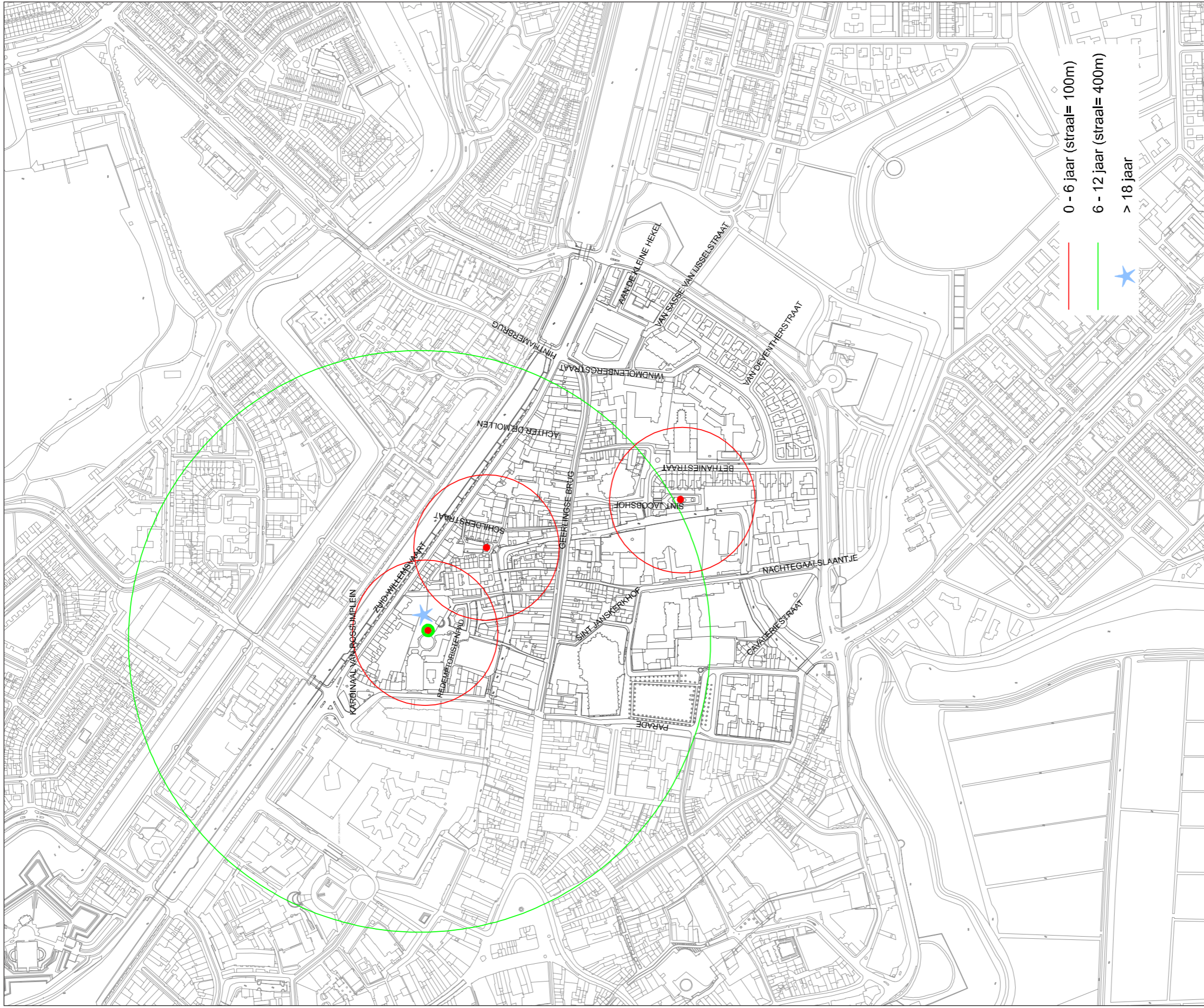
Binnenstad oost

2


1. Overzicht huidige en toekomstige locaties speelplekken
Met de daarbij horende doelgroep is weergegeven en de kwaliteit en kwantiteit van de aanwezige speelplekken en speeltoestellen. De beoordeling is niet van toepassing (X), slecht (S), onvoldoende (O) voldoende (V) of goed (G).
2. Cirkelplan huidige situatie
3. Wijkspelplan gewenste situatie

Binnenstad oost		Locatie	Huidige categorie	Speelplek kwaliteit	Speeltoestellen kwaliteit	Speeltoestellen kwantiteit	Totaal beoordeling	Aanpak	Toekomstige categorie
Aan te passen speelplekken	Sint Jacobshof	0-6 6-12	V	V	O	O	Verplaatsen naar hofje. Aanpassen Leeftijdscategorie en uitbreiden 0-6	0-6	
	Schilderstraat	0-6 6-12	V	V	O	V	Aanpassen leeftijdscategorie en uitbreiden 0-6	0-6	
	Redemptoristenpad	6-12	G	G	O	V	Aanpassen leeftijdscategorie en uitbreiden 0-6	0-6 6-12	





- 0 - 6 jaar (straal= 100m)
- 6 - 12 jaar (straal= 400m)
- > 18 jaar



Wijkspeelplan Binnenstad
Binnenstad Oost
 Gewenste situatie

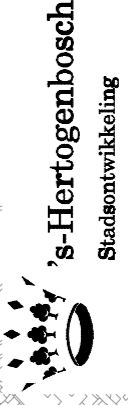
Nr. ROEAMFUSPF-ORB-1	Buro: SCIROUS
Schaak: 1 : 5000	Format: A3
Geel: MAPU	Dat.: 28-07-06

De Hofstad

3

1. Overzicht huidige en toekomstige locaties speelplekken
Met de daarbij horende doelgroep is weergegeven en de kwaliteit en kwantiteit van de aanwezige speelplekken en speeltoestellen. De beoordeling is niet van toepassing (X), slecht (S), onvoldoende (O) voldoende (V) of goed (G).
2. Cirkelplan huidige situatie
3. Wijkspelplan gewenste situatie

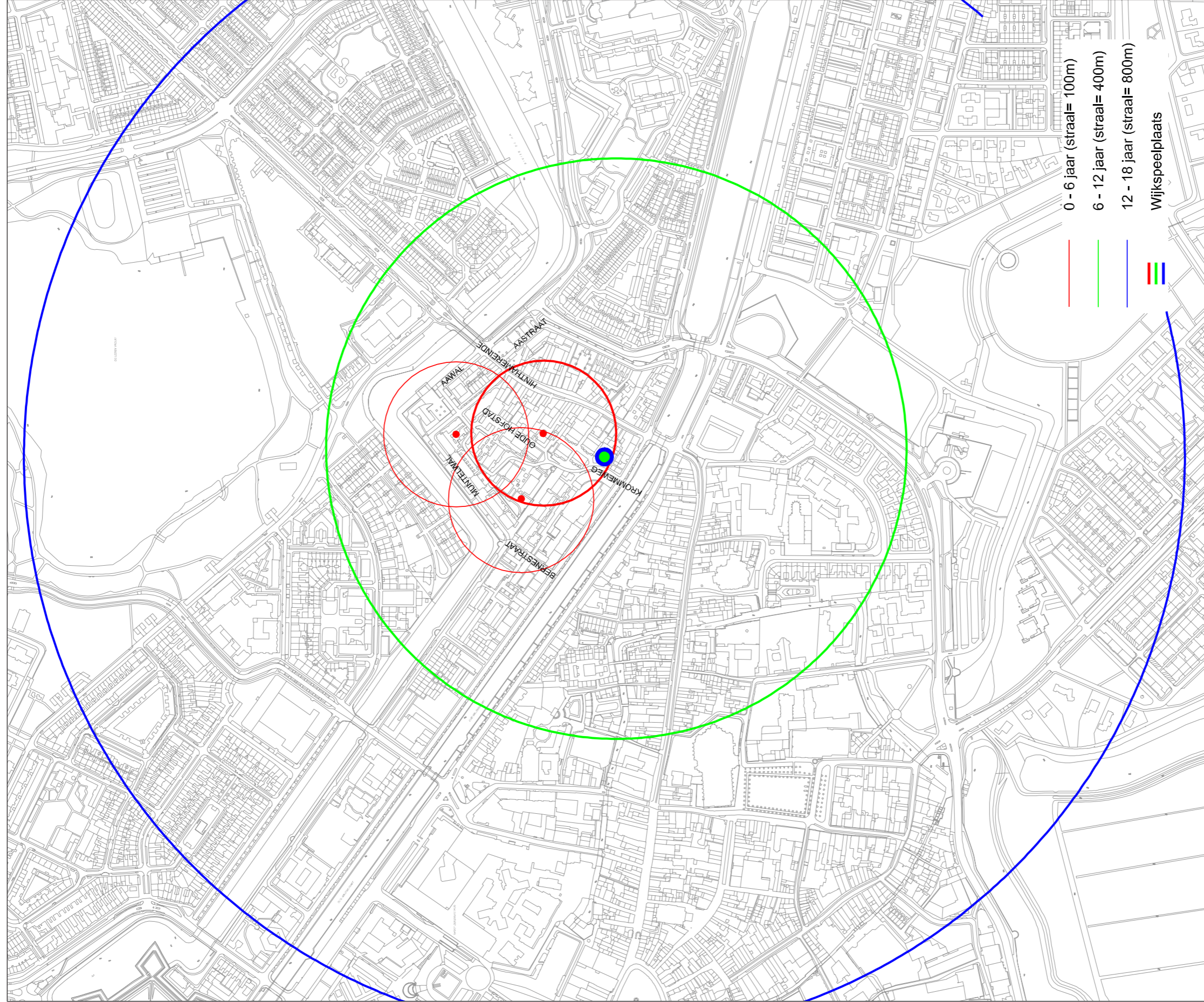
De Hofstad		Locatie	Huidige categorie	Speelplek kwaliteit	Speeltoestellen kwaliteit	Speeltoestellen kwantiteit	Totaal beoordeling	Aanpak	Toekomstige categorie
Te handhaven speelplekken	Hofstad	0-6 6-12	G	V	V	V	Handhaven	0-6 incl. uitloop 6-12	
	Krommeweg	6-12 12-18	O	V	V	V	Integreren en handhaven tot onderdeel wijkspelplaatslint 6-12 en 12-18	Wijksp. 6-12 12-18	
	Hofstad/Oude Hofstad	0-6 6-12	V	G	G	V	Integreren en handhaven tot onderdeel wijkspelplaatslint 0-6	Wijksp. 0-6 Incl. uitloop 6-12	
Aan te passen speelplekken	Krommeweg	0-6	O	V	O	O	Herinrichten en uitbreiden 0-6 tot onderdeel wijkspelplaatslint in relatie tot Hofstad/Oude Hofstad	0-6	
	Kleine Hofstad	0-6	S	V	O	O	Herinrichten en uitbreiden	0-6	



Cirkelplan binnenstad
De Hofstad
 Huidige situatie

Opmerking:	
Nr.: RGSAMPUSPF-ORB-1	Buro: SCIROUS
Schaal: 1 : 5000	Formaat: A3
Gei.: MAPU	Dei.: 27-07-06





- 0 - 6 jaar (straal= 100m)
- 6 - 12 jaar (straal= 400m)
- 12 - 18 jaar (straal= 800m)
- Wijkspelplaats




's-Hertogenbosch
 Stadsontwikkeling



Wijkspelplan Binnenstad
De Hofstad
 Gewenste situatie

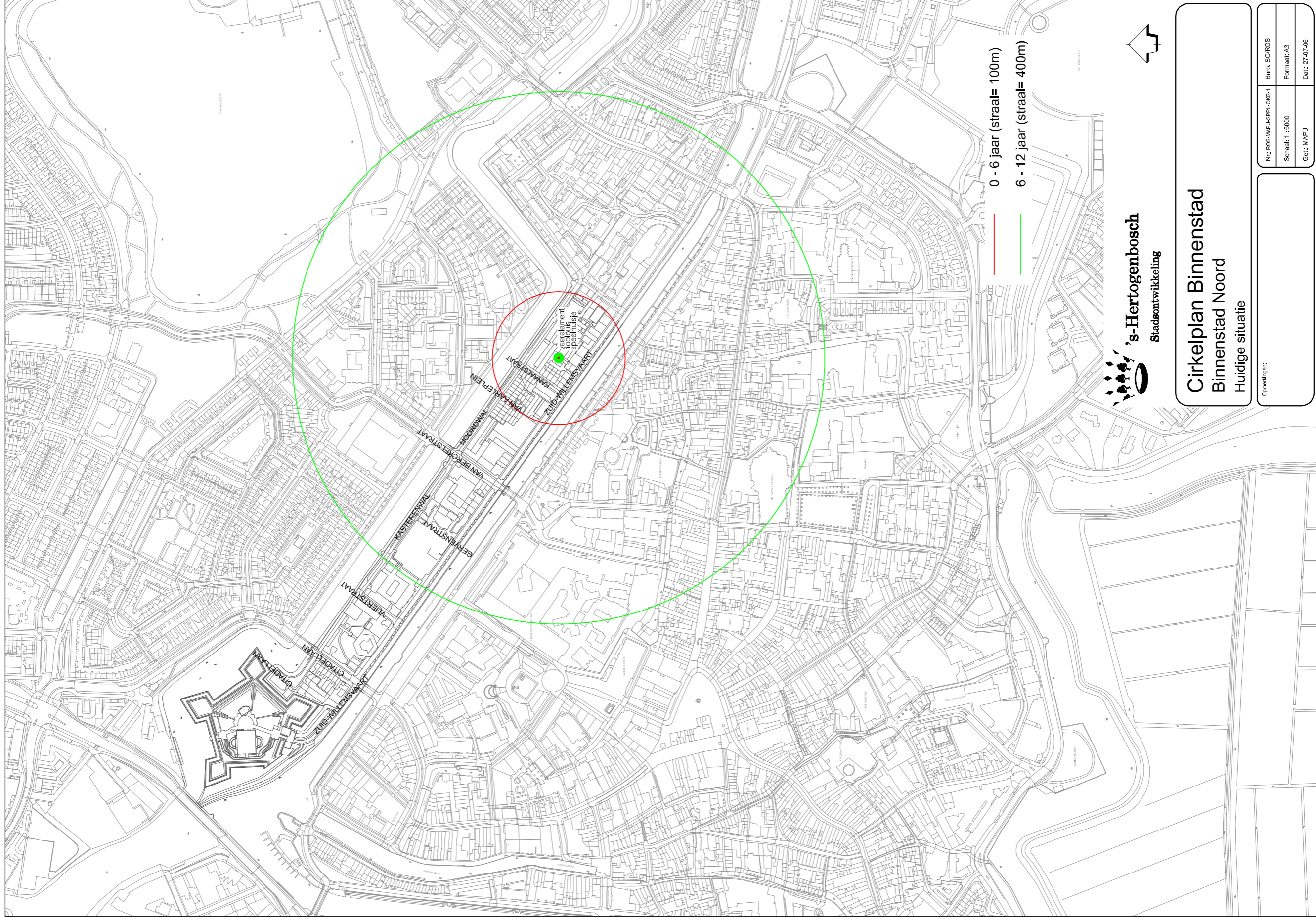
Opmerkingen:	
Nr.: RGSAMPUSPF-ORB-1	Buro: SCIROOS
Schaal: 1 : 5000	Formaat: A3
Geï.: MAPU	Dat.: 28-07-06

Binnenstad noord

4

1. Overzicht huidige en toekomstige locaties speelplekken
Met de daarbij horende doelgroep is weergegeven en de kwaliteit en kwantiteit van de aanwezige speelplekken en speeltoestellen. De beoordeling is niet van toepassing (X), slecht (S), onvoldoende (O) voldoende (V) of goed (G).
2. Cirkelplan huidige situatie
3. Wijkspelplan gewenste situatie

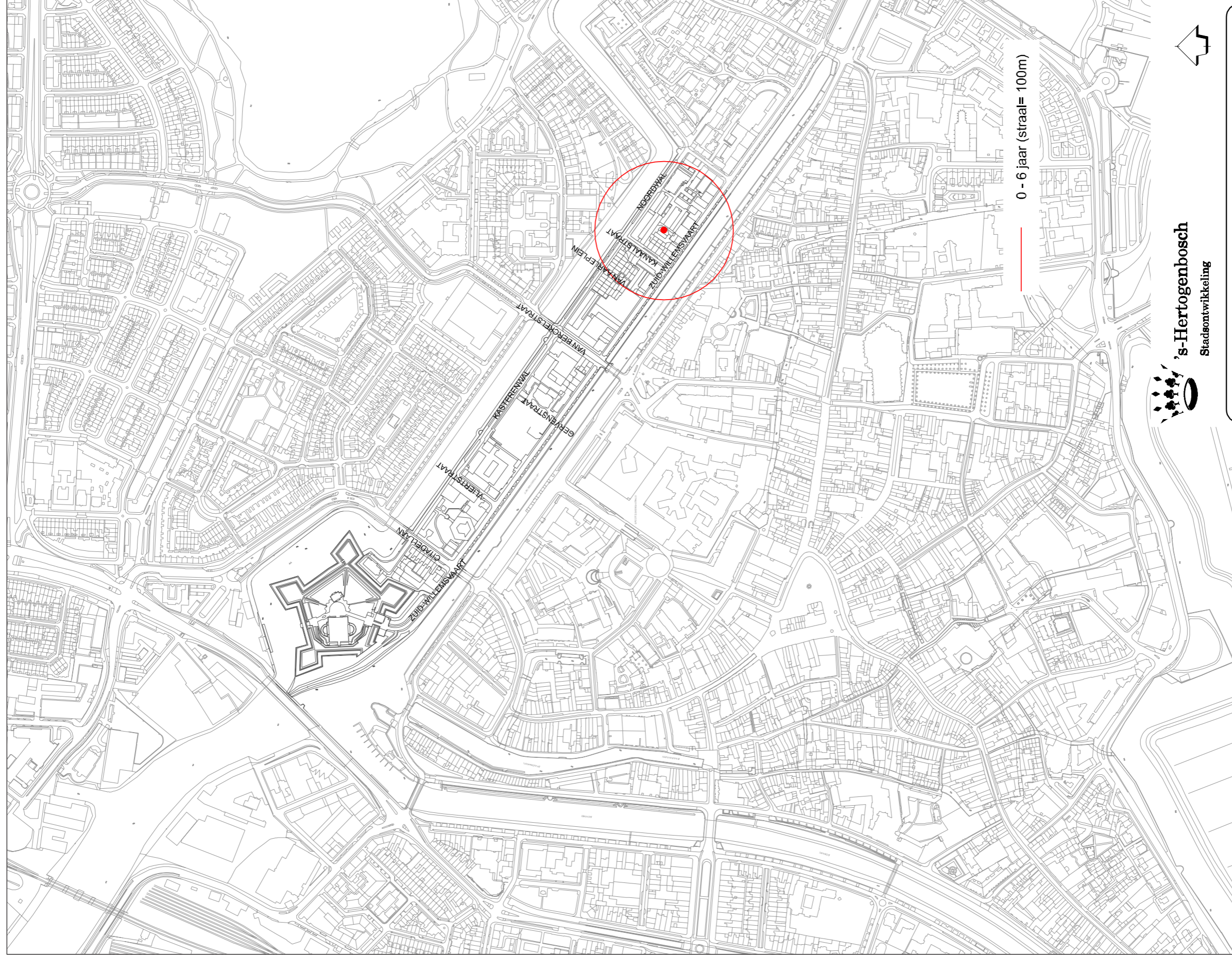
Binnenstad noord									
	Locatie	Huidige categorie	Speelplek kwaliteit	Speeltoestellen kwaliteit	Speeltoestellen kwantiteit	Totaal beoordeling	Aanpak		Toekomstige categorie
Aan te passen speelplekken	Kanaalstraat	0-6 6-12	V	V	O	O	Aanpassen Leef- tijdscategorie en uitbreiden 0-6		0-6



Cirkelplan Binnenstad Binnenstad Noord Huidige situatie

Opname: 2006

Nr.: RGSAMPUSPF-ORB-1	Buro: SCIROUS
Schaak: 1 : 5000	Formaat: A3
Geï.: MAPU	Dat.: 27-07-06



's-Hertogenbosch
Stadsontwikkeling



Wijkspeelplan Binnenstad
Binnenstad Noord
Gewenste situatie

Opmerkingen:


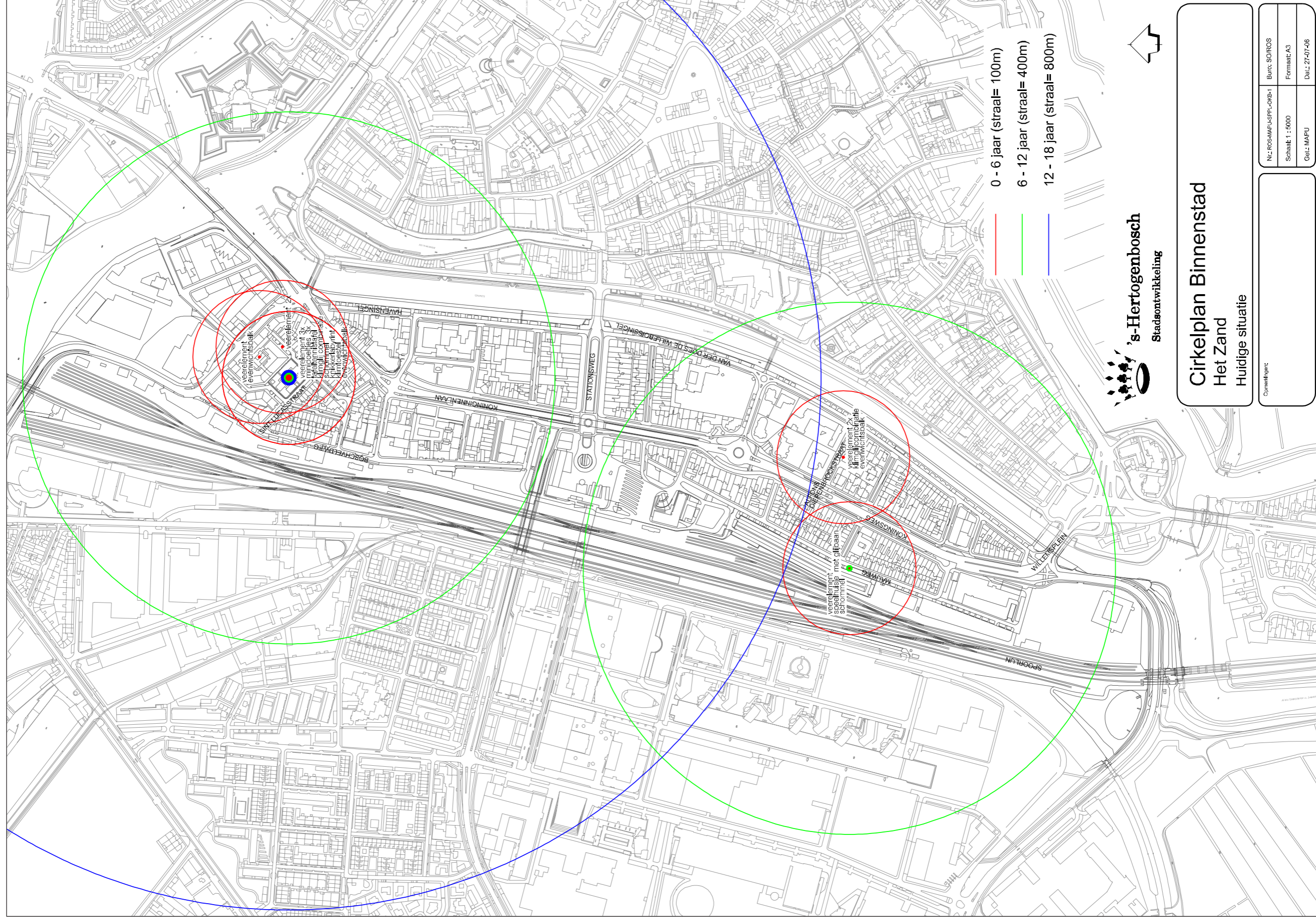
Nr.: RGS-AMFUSPF-ORB-1	Buro: SCIROUS
Schaak: 1 : 5000	Formaat: A3
Geï.: MAPU	Dat.: 28-07-06

Het Zand

5

1. Overzicht huidige en toekomstige locaties speelplekken
Met de daarbij horende doelgroep is weergegeven en de kwaliteit en kwantiteit van de aanwezige speelplekken en speeltoestellen. De beoordeling is niet van toepassing (X), slecht (S), onvoldoende (O) voldoende (V) of goed (G).
2. Cirkelplan huidige situatie
3. Wijkspelplan gewenste situatie

Het Zand		Locatie	Huidige categorie	Speelplek kwaliteit	Speeltoestellen kwaliteit	Speeltoestellen kwantiteit	Totaal beoordeling	Aanpak	Toekomstige categorie
Te Verwijderen	Sint Eloijsstraat	0-6	S	V	O	O			
	Van Heurnstraat	0-6	S	V	O	O			
Aan te passen speelplekken	Maijweg	0-6 6-12	S	V	O	O	Aanpassen leeftijdscategorie en uitbreiden 0-6	0-6	
	Alfons Diepenbrockstraat	0-6	V	V	O	V	Uitbreiden 6-12	0-6 6-12	
	Sint Luciaplein	0-6 6-12 12-18	G	G	V	V	Herinrichten en uitbreiden 0-6 tot wijkspeelplaats	Wijksp.	
Nieuwe speelplekken	Emmaplein/Korte Havenstraat							0-6	



Cirkelplan Binnenstad
Het Zand
Huidige situatie

Opmerkingen:	
Nr.: RGSAMPUSPF-ORB-1	Buro: SCIROOS
Schaal: 1 : 5000	Formaat: A3
Gei.: MAPU	Dat.: 27-07-06



- 0 - 6 jaar (straal= 100m)
- 6 - 12 jaar (straal= 400m)
- 12 - 18 jaar (straal= 800m)
- Wijkspeelplaats




's-Hertogenbosch
 Stadsontwikkeling

Wijkspeelplan Binnenstad
Het Zand
 Gewenste situatie

Nr.: RGSAMPUSPF-ORR-1	Buro: SUIROS
Schaak: 1 : 5000	Formaat: A3
Gei.: MAPU	Dat.: 28-07-06

Opmerkingen:

Vugtherpoort

6

1. Overzicht huidige en toekomstige locaties speelplekken
Met de daarbij horende doelgroep is weergegeven en de kwaliteit en kwantiteit van de aanwezige speelplekken en speeltoestellen. De beoordeling is niet van toepassing (X), slecht (S), onvoldoende (O) voldoende (V) of goed (G).
2. Cirkelplan huidige situatie
3. Wijkspelplan gewenste situatie

Vugtherpoort									
	Locatie	Huidige categorie	Speelplek kwaliteit	Speeltoestellen kwaliteit	Speeltoestellen kwantiteit	Totaal beoordeling	Aanpak	Toekomstige categorie	
Aan te passen speelplekken	Willem van Oranjelaan	6-12	G	G	O	V	Aanpassen leeftijdscategorie en uitbreiden 0-6	Wijksp.	
Nieuwe speelplekken	Willem van Oranjelaan							0-6	
	Vugtherweg							0-6 6-12	



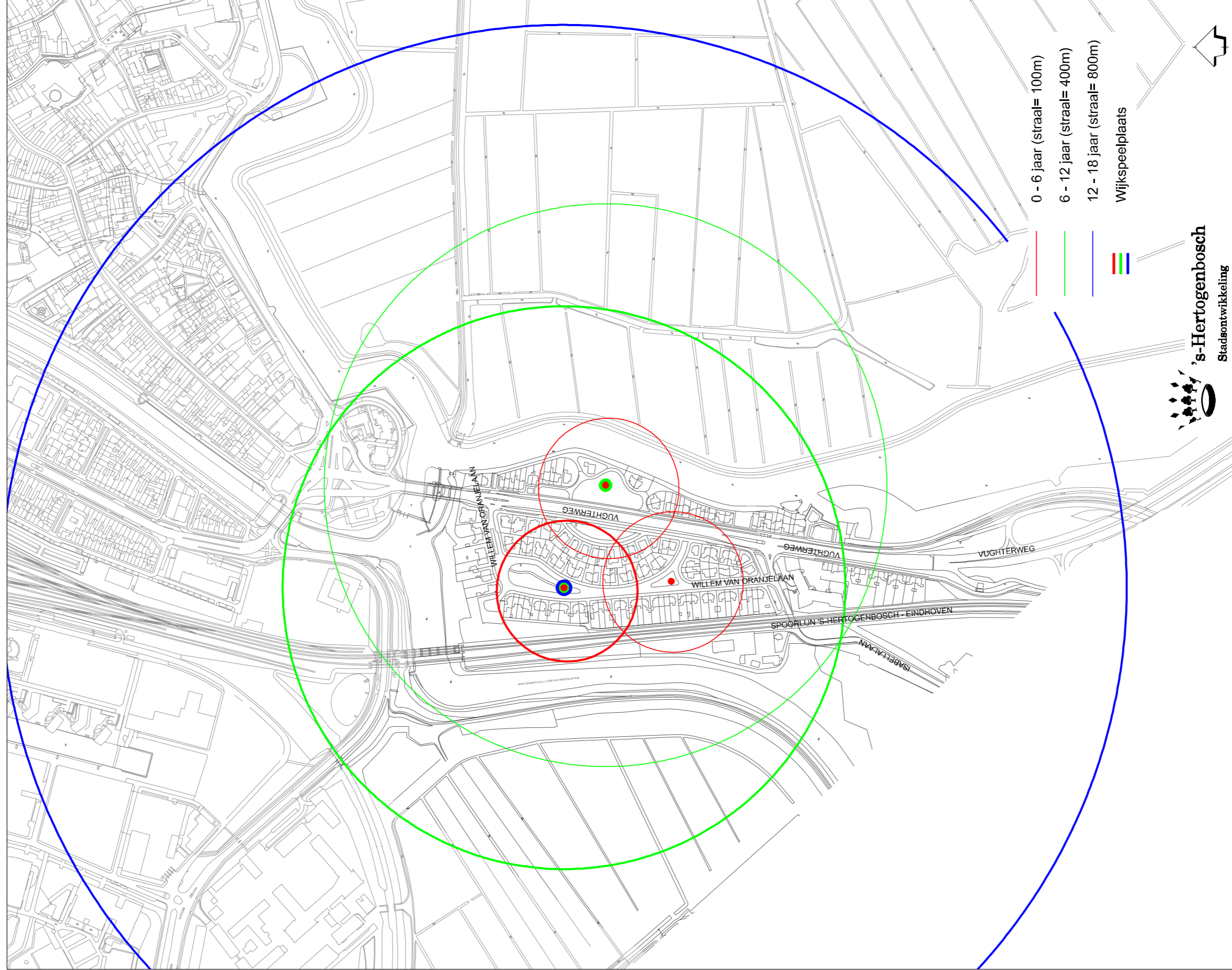
's-Hertogenbosch
Stadsontwikkeling



Cirkelplan Binnenstad
Vugterpoort
Huidige situatie

Opmerkingen:

Nr.: FG&MPL&SPF-OR&B-1	Buro: SCIROUS
Schaal: 1 : 5000	Formaat: A3
Gei.: MAPU	Dat.: 27-07-06



Wijkspeelplan Binnenstad
Vugterpoort
 Gewenste situatie

Opmerkingen:

Nr.: RGSAMPUSPF-ORB-1	Buro: SCIROOS
Schaak: 1 : 5000	Formaat: A3
Gei.: MAPU	Dat.: 28-07-06

Bijlagen

C

1. **Leeftijdsopbouw**
2. **Overzicht wijkspeelplaatsen**
3. **Overzichtstekening cirkelplan**
4. **Overzichtstekening wijkspeelplan**

Bijlage 1

Leeftijdsopbouw

<i>Buurt</i>	<i>0-6 jaar</i>	<i>6-12 jaar</i>	<i>12- 18 jaar</i>	<i>totaal 0-18 jaar</i>	<i>totaal 0-99 jaar</i>	<i>percen- tage 0-18 jaar in de buurt</i>
Binnenstad centrum	171	91	111	373	5.098	7%
Binnenstad oost	75	48	66	189	1.932	10%
De Hofstad	57	32	42	131	1.025	13%
Binnenstad noord	28	16	11	55	772	7%
Het Zand	92	61	69	222	2.261	10%
Vugterpoort	43	37	34	114	366	31%

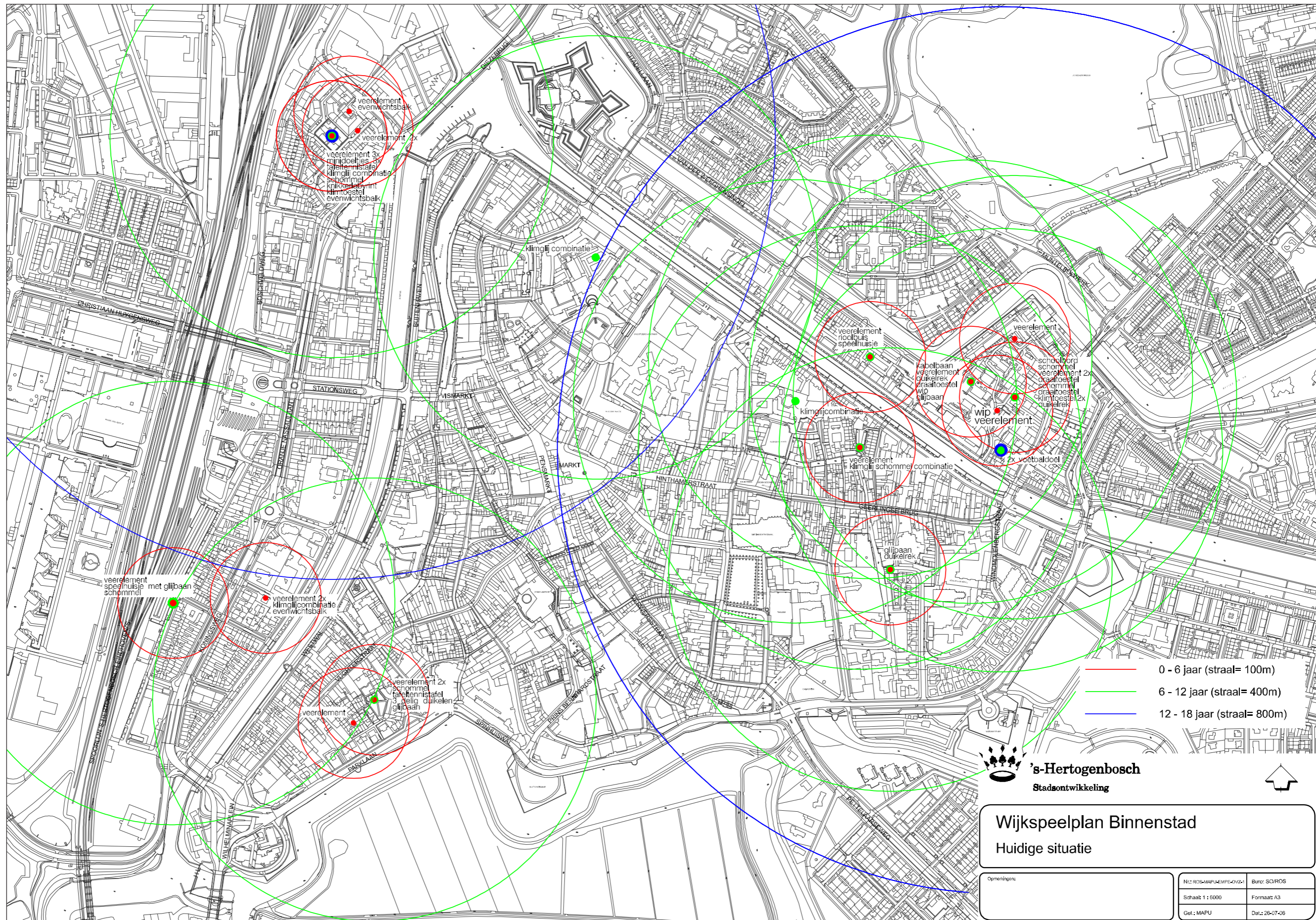
Bijlage 2

Overzicht wijkspiegelplaatsen Binnenstad

<i>Buurt</i>	<i>Locatie</i>
Binnenstad centrum	Bleekerstraatje (Tilmanshofje)
Binnenstad oost	N.v.t.
De Hofstad	Hofstad/Oude Hofstad/Krommeweg
Binnenstad noord	N.v.t.
Het Zand	Luciaplein
Vugtherpoort	Willem van Oranjelaan

Bijlage 3

Overzichtstekening cirkelplan Binnenstad




's-Hertogenbosch
 Stadsontwikkeling

Wijkspeelplan Binnenstad
 Huidige situatie

Opmerkingen:

Nr: ROS-MAPUEMPE-0124	Buro: SDROS
Schaal: 1 : 6000	Formaat: A3
Get.: MAPU	Dat.: 26-07-06

Bijlage 4

Overzichtstekening wijkspeelplan Binnenstad

